902.6
И 33

Известия

русского археологического
ин-та в Константинополе
т. X. Альбом, 120 табл.
(Абоба - плиска).
София.

№ 10490 цена 360 руб.

www.library.chersonesos.org

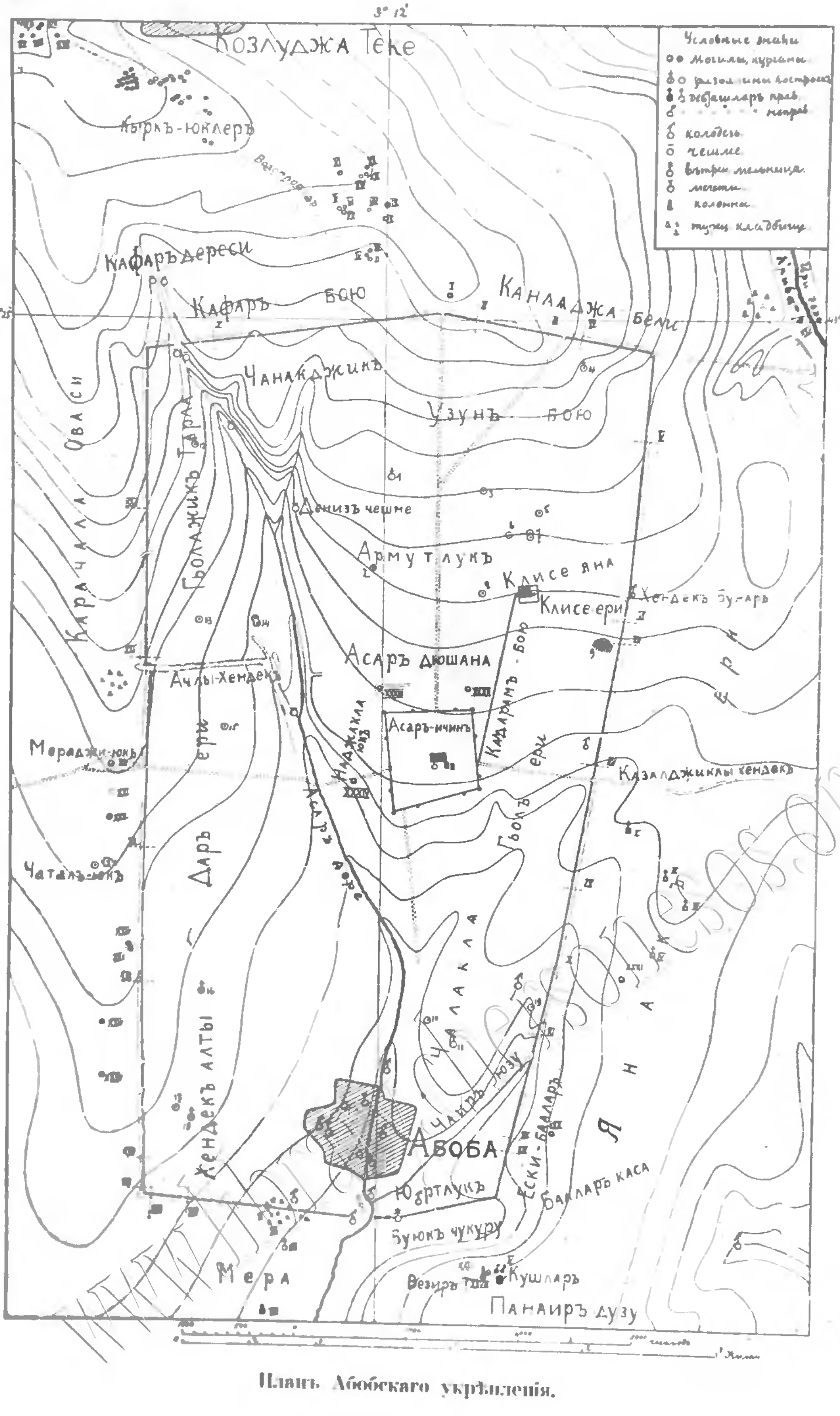

Планъ Абобскаго укрѣпленія.

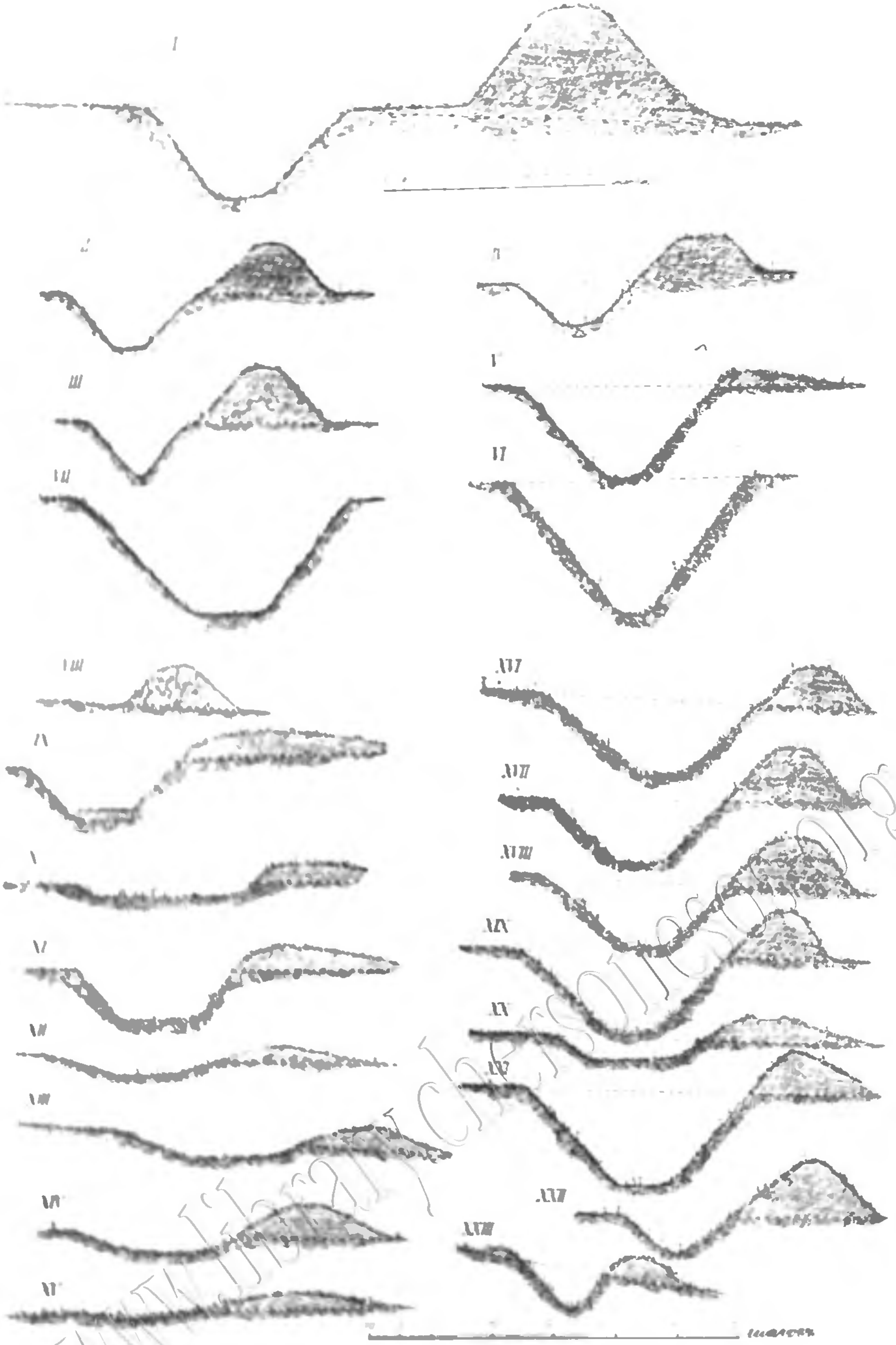

Профили Абобскаго окопа

1

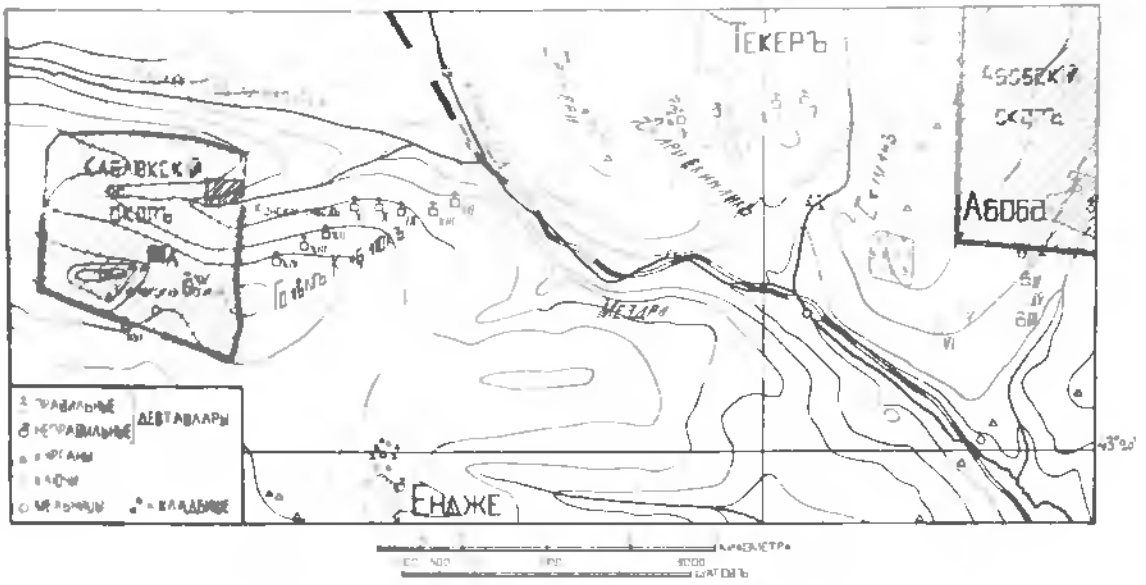

Кабаюкское укрѣпленіе и западные девташлары.

2

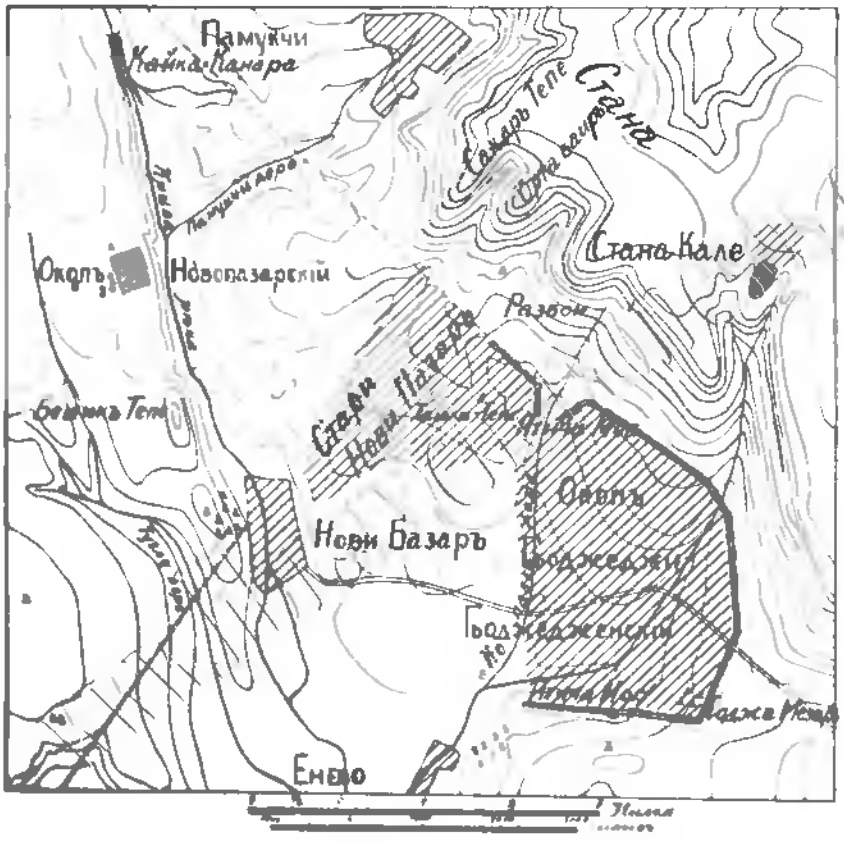

Новобазарское и Гьоджедженское укрѣпленія

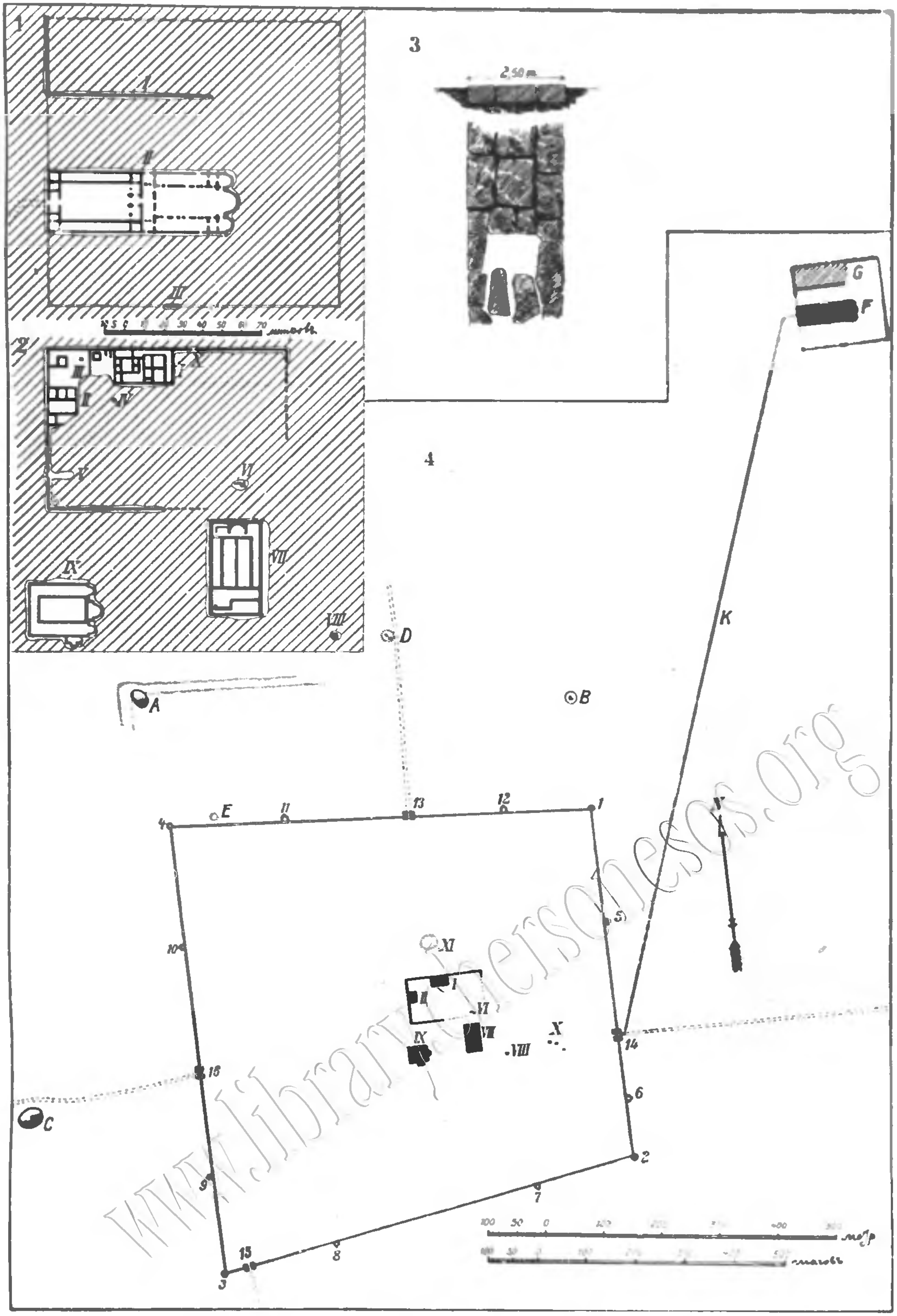

Планъ каменнаго укрѣпленія Абобы въ раскопочн. Института.

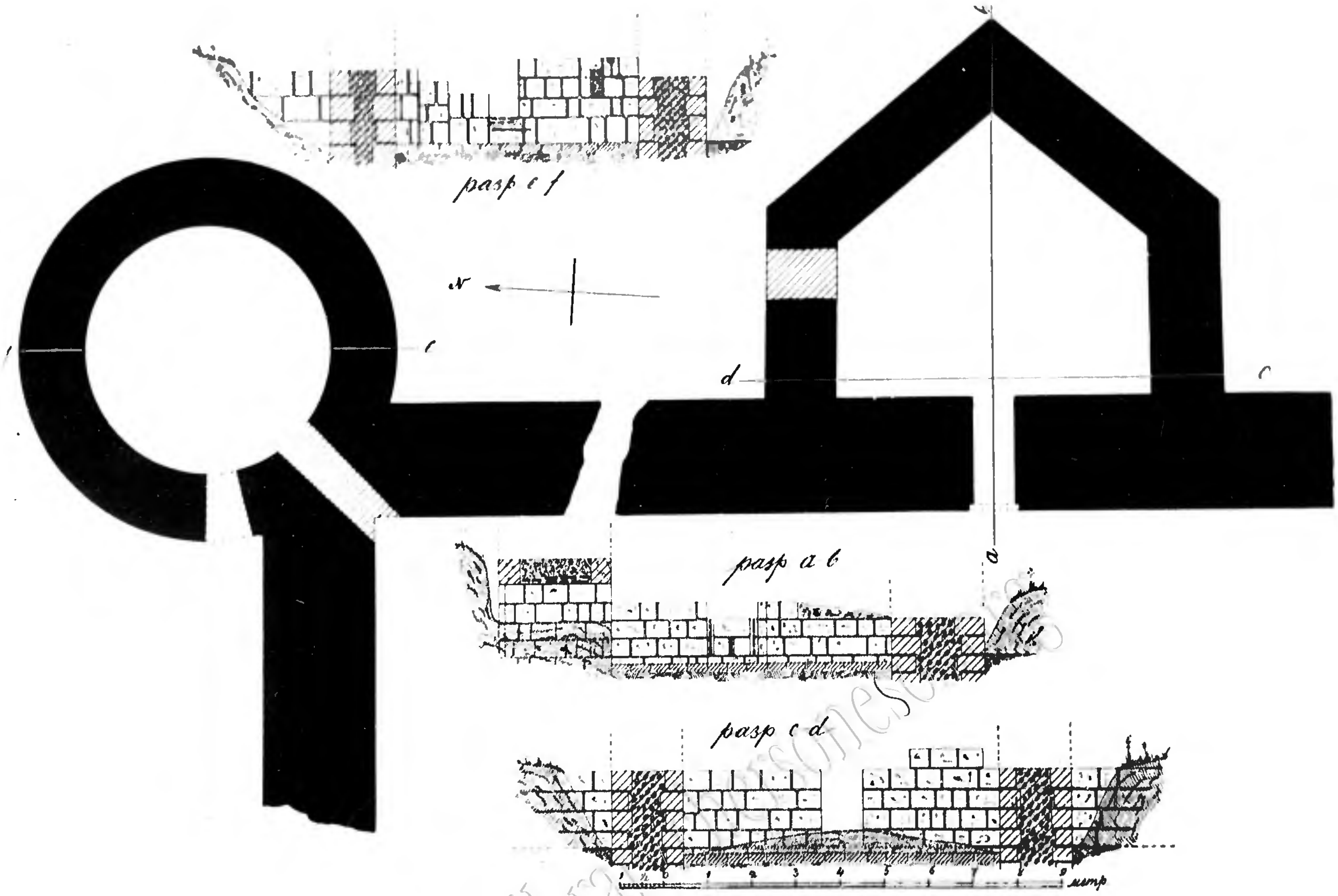

Башни каменнаго укрѣпленія Абобы (1 и 5).

Сѣверная часть сѣверо-восточной банни (1).

Внутренность пятиугольной банни (5) съ востока.

Западная часть сѣверо-восточной башни (I).

2

Наружная часть крѣпостной стѣны и башни [illegible] съ сѣвера.

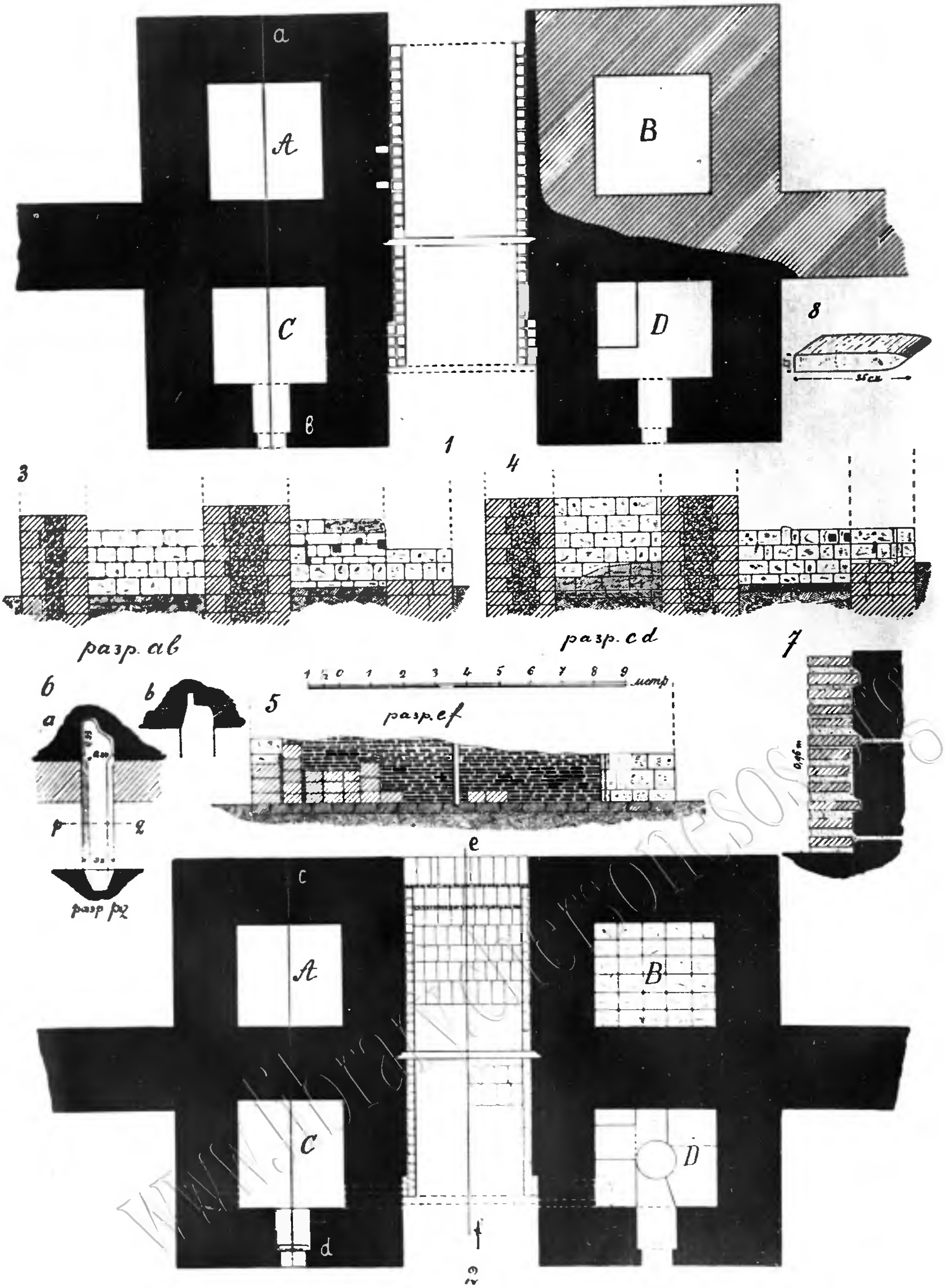

Восточныя и сѣверныя крѣпостныя ворота (14 и 15)

Сѣверо-восточная башня восточныхъ воротъ (14) съ юго-востока.

Восточныя ворота (14) съ востока.

2

Восточная двойная башня Северныхъ [illegible]

Сѣверныя ворота (13) съ юга.



Внутренность сѣверныхъ воротъ съ сѣверо-запада.

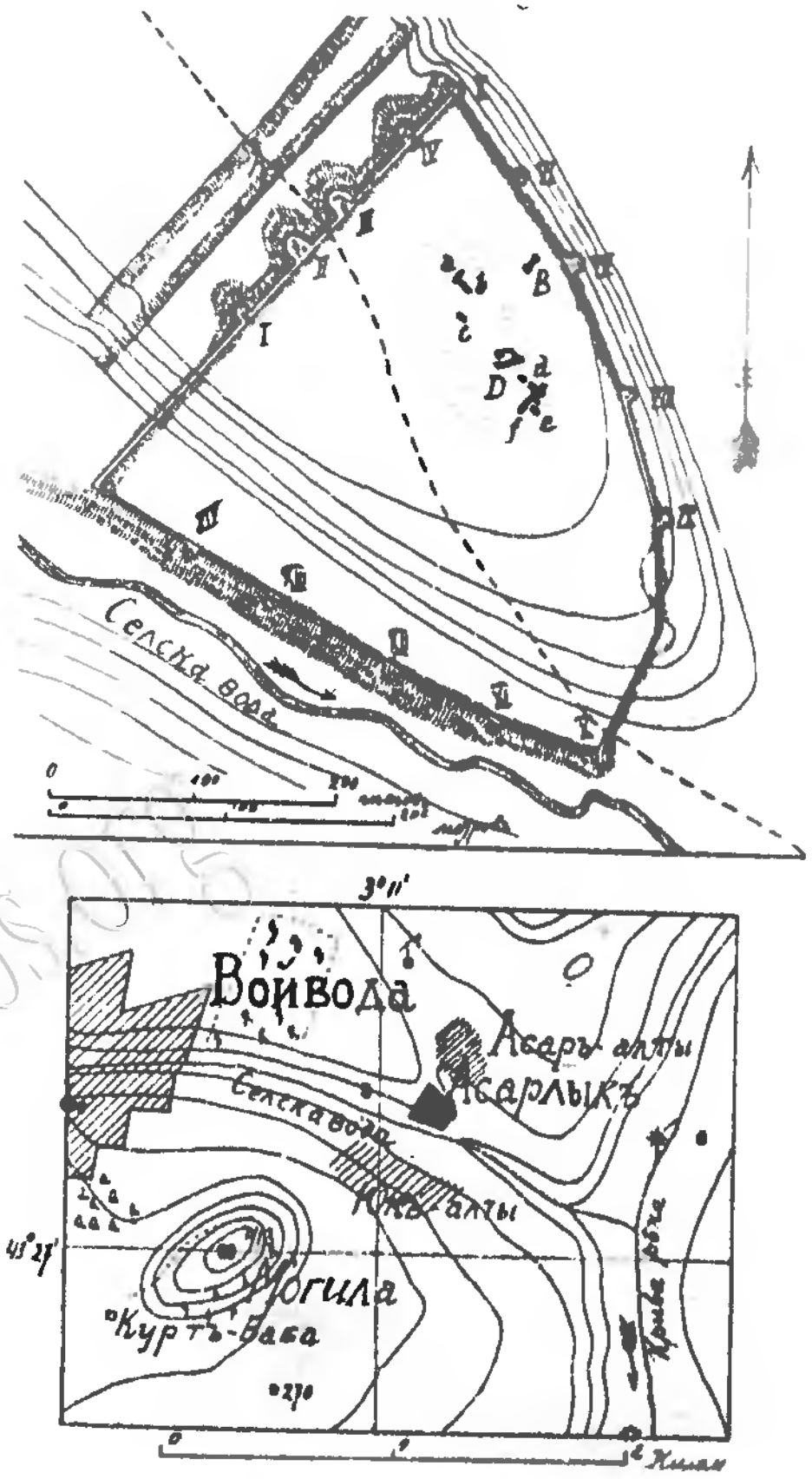

Мѣстоположеніе и планъ Войводикьойскаго укрѣпленія

chersonesos.org

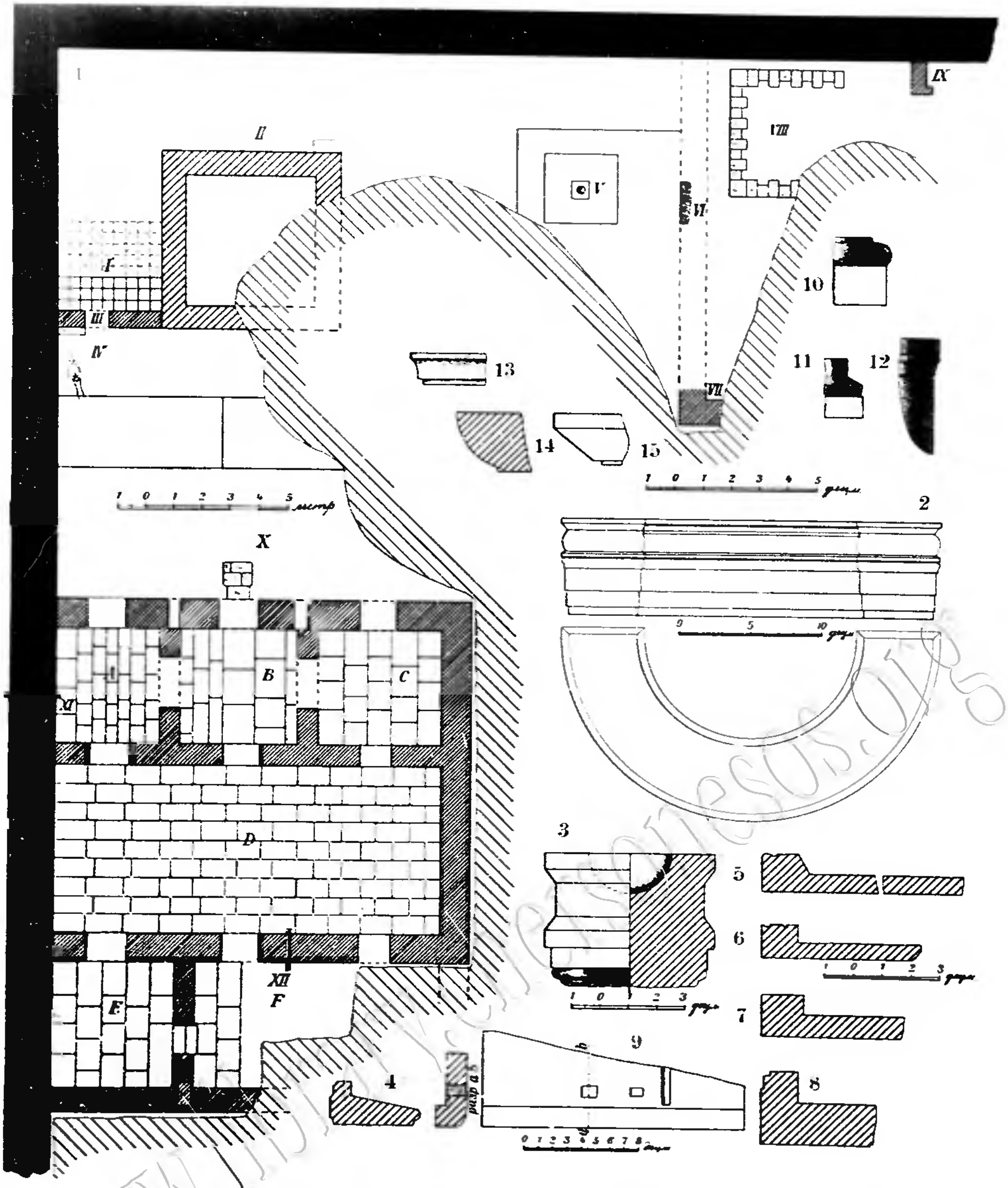

Планъ сѣверо-западнаго угла дворцовой ограды и раскопанныхъ въ ней зданій; найденные здѣсь архитектурные фрагменты.

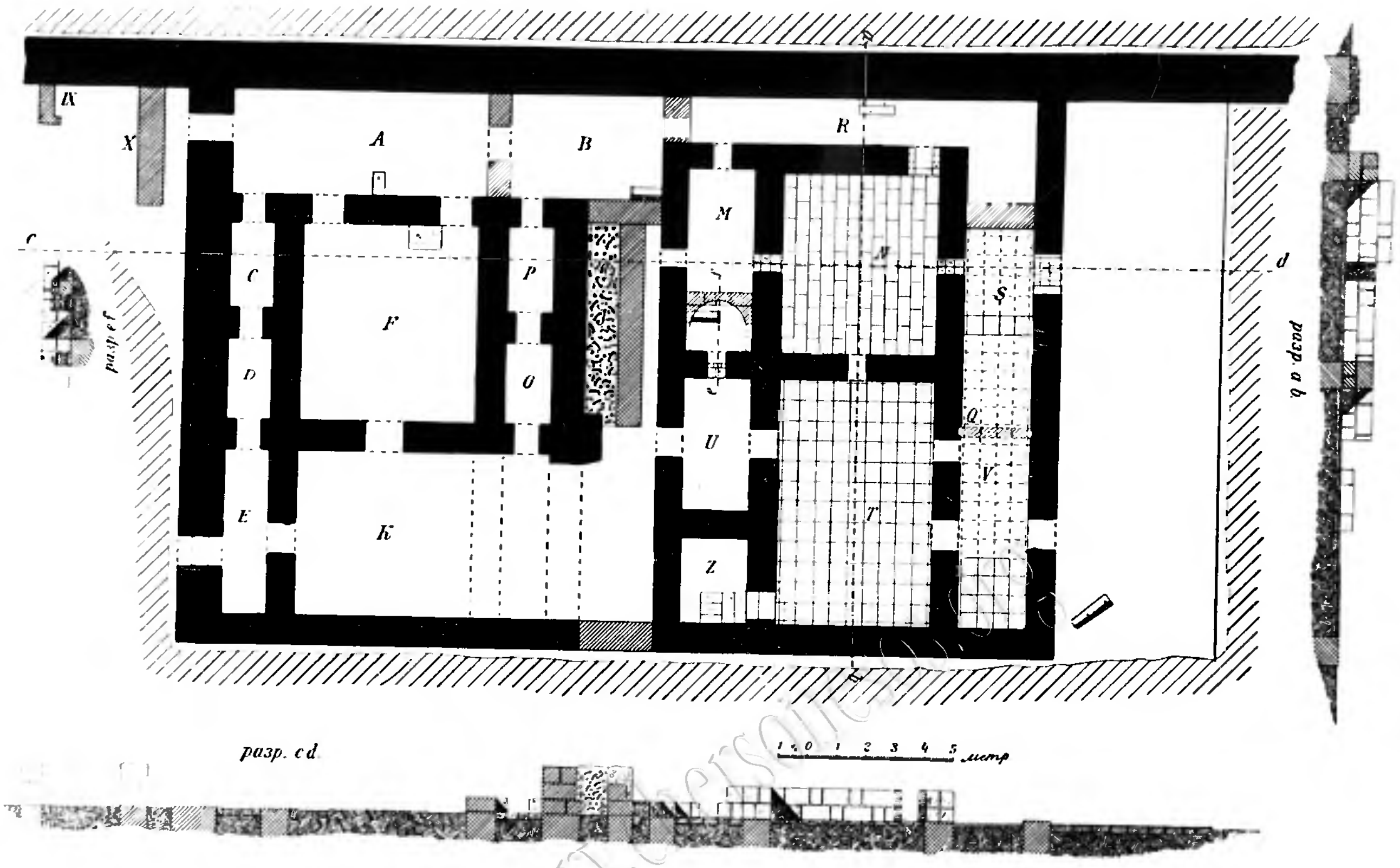

Планъ и разрѣзы малаго дворца.

www.library.chersonesos.org

Западное зданіе жилыхъ помѣщеній дворца; видъ съ юга.

Восточная часть малаго дворца; видъ съ сѣверо-запада.

1

Корридоръ между главными частями малаго дворца:
видъ съ сѣверо-запада.

2

Среднія отдѣленія восточной половины ма[illegible]
видъ съ юго-[illegible]

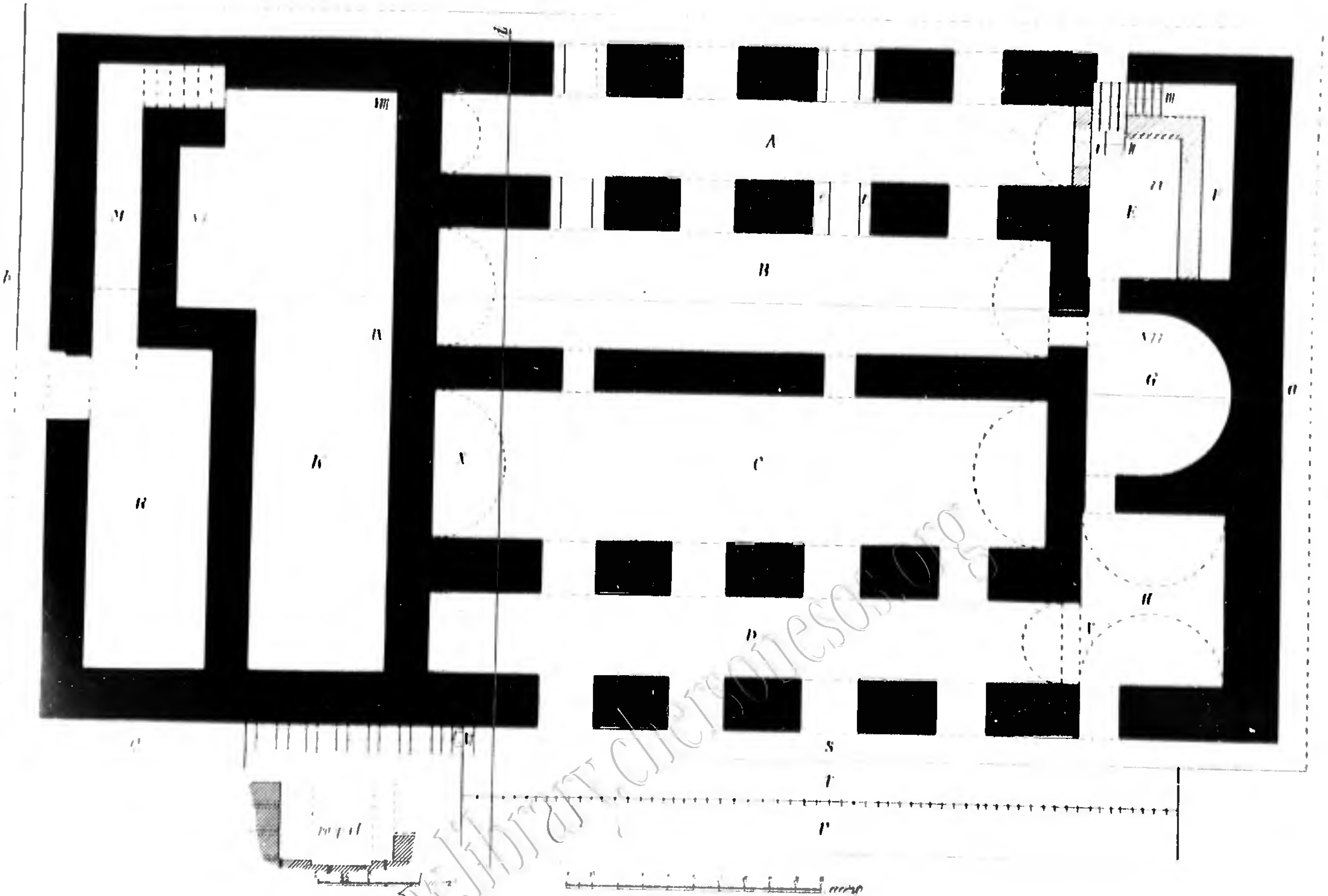

Планъ тронной палаты

www.library.chersonesos.org

1

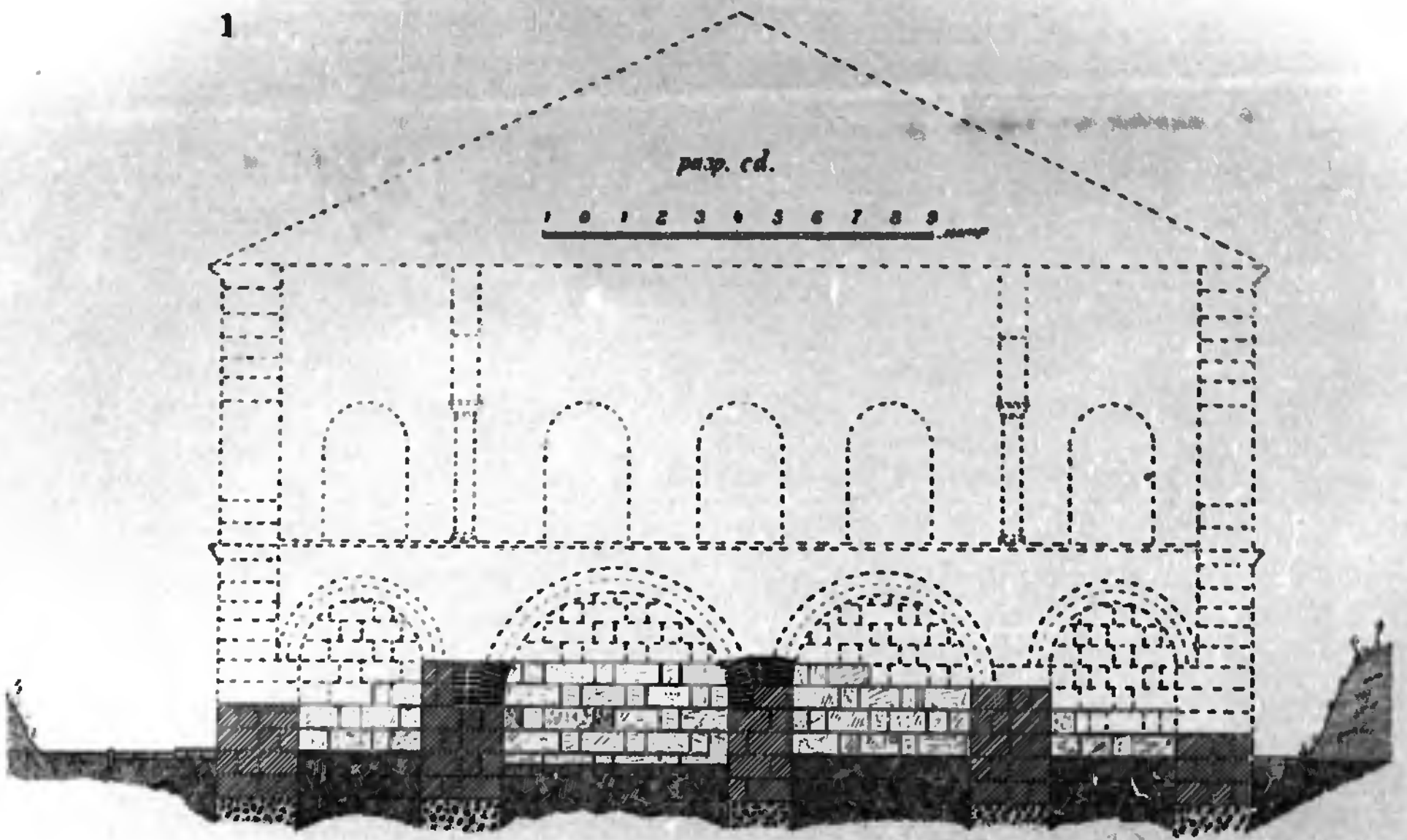

2

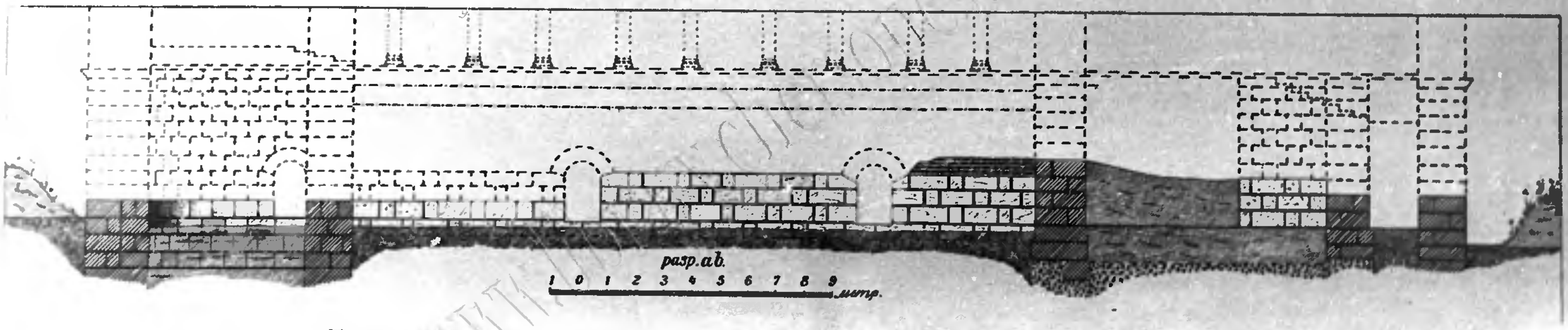

Поперечный и продольный разрѣзы тронной палаты и попытка реконструкціи.

Сѣверная часть тронной палаты; видъ съ юго-запада.

Средняя часть тронной палаты; видъ съ сѣвера.



Южная часть тронной палаты; видъ съ востока.

Южные проходы через зданіе тронной палаты; видъ съ запада.

1

Южная часть отдѣленія C тронной палаты; видъ съ сѣверо-востока.

2

Внѣшняя стѣна отдѣленія C тронной палаты и часть свода V; видъ съ сѣверо-востока.

1

Сѣверная часть тронной палаты; видъ съ запада.

2

Апсида тронной палаты; видъ съ юго-востока.

1

Средняя стѣна въ южной части тронной палаты; видъ съ сѣверо-запада.

2

Настилка вдоль восточной стороны [illegible]

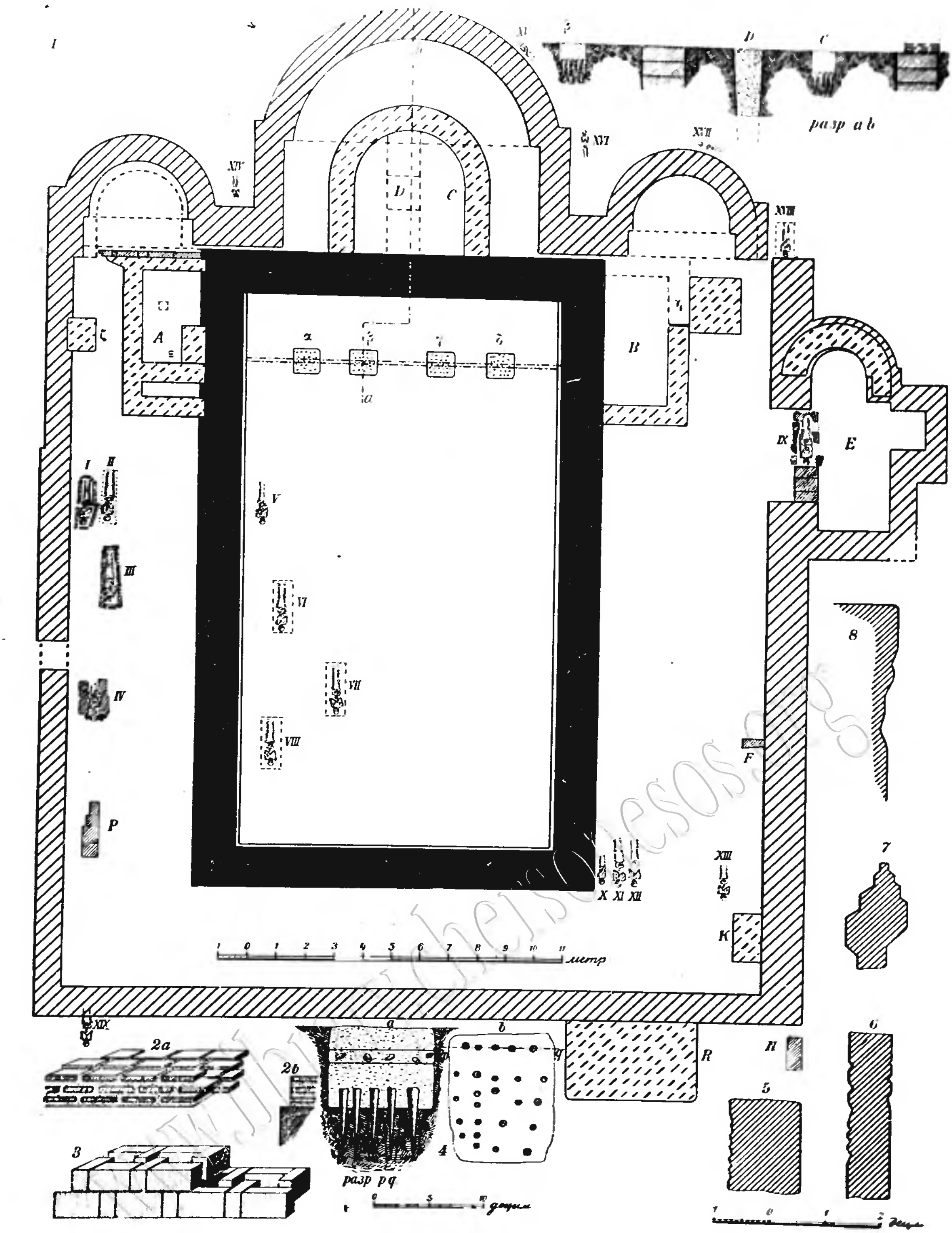

Планъ и детали дворцовой церкви.

Восточная часть дворцовой церкви; видъ съ сѣверо-запада.

1

Архитектурные фрагменты отъ дворцовыхъ построекъ.

2

Южная пристройка дворцо[illegible]

www.lacedemon.oresos.org

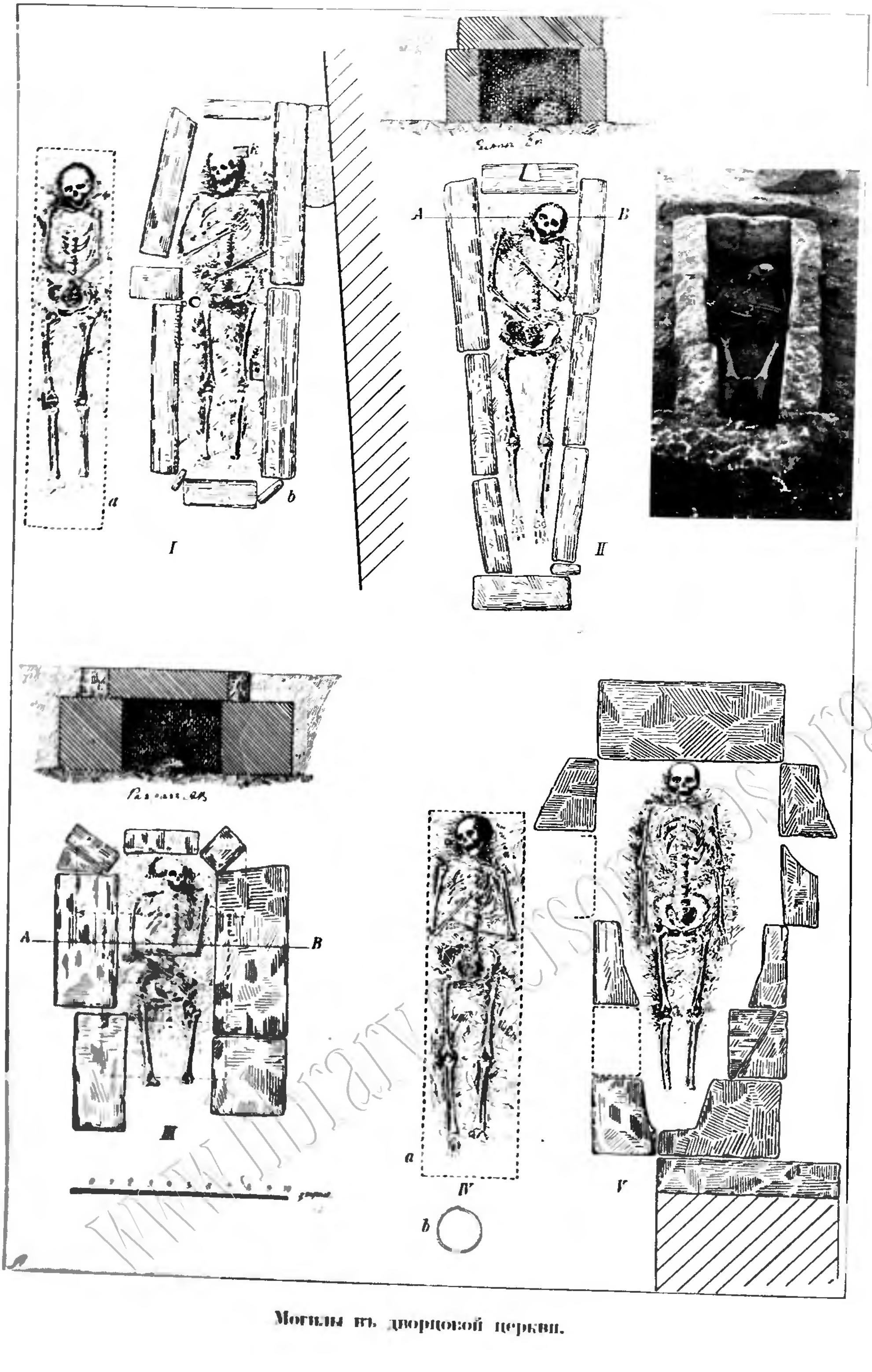

Могилы въ дворцовой церкви.

www.library.ru

Могилы въ сѣверной части дворцовой пер[illegible]

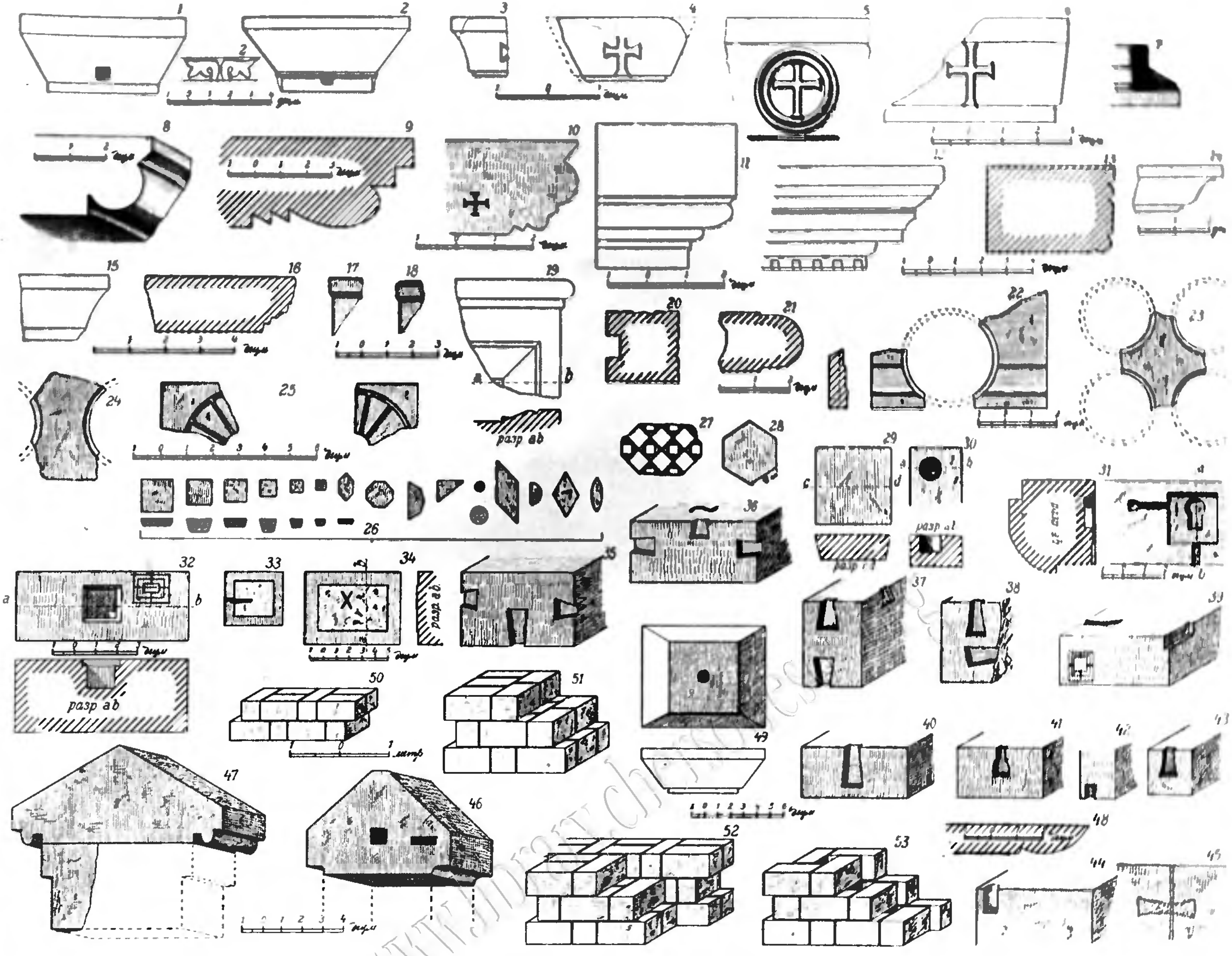

Архитектурныя детали изъ Абобы.

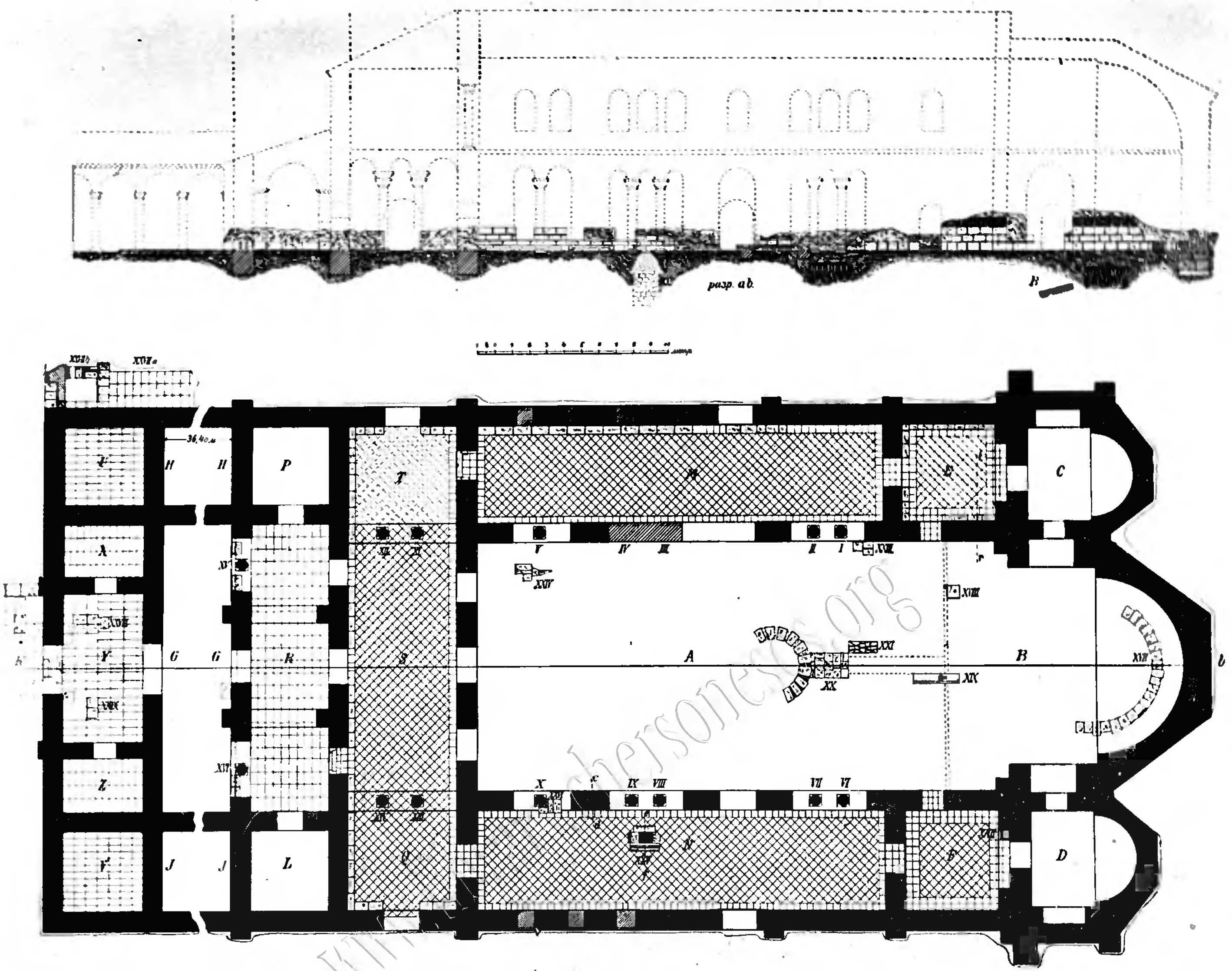

План, продольный разрѣзъ и попытка реконструкціи базилики.

www.chersonesos.org

1

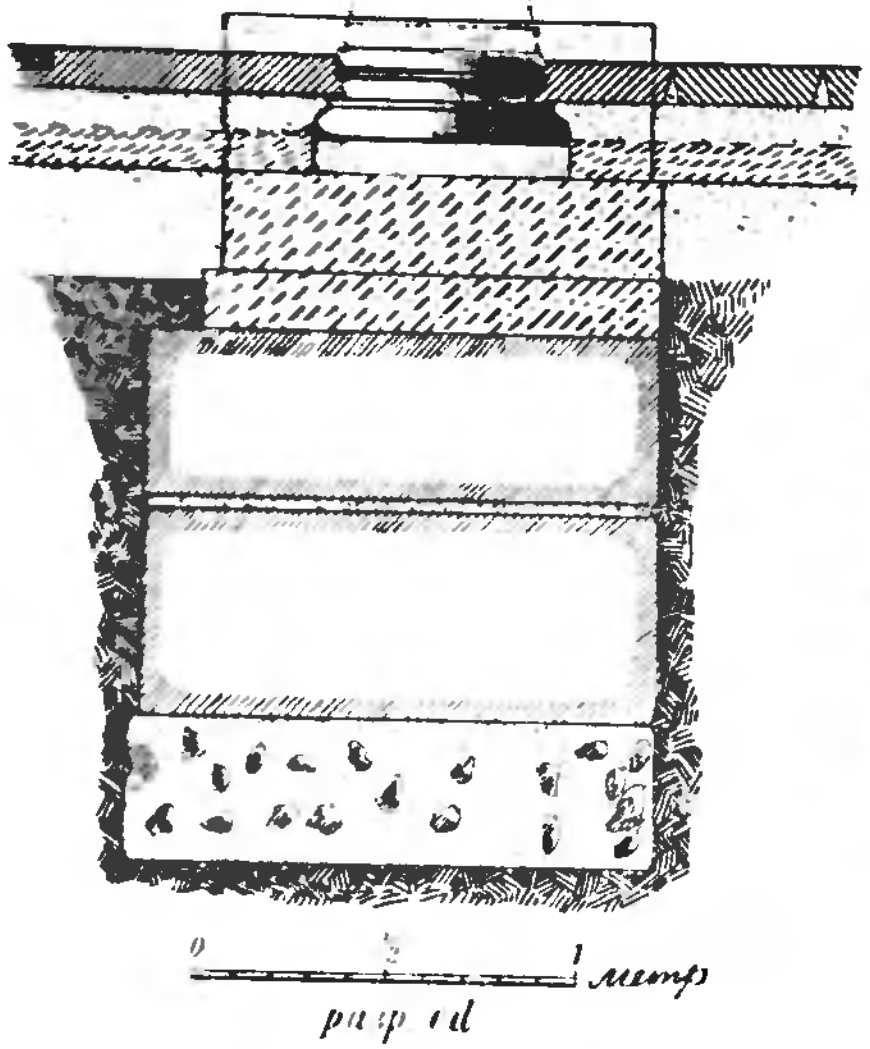

2

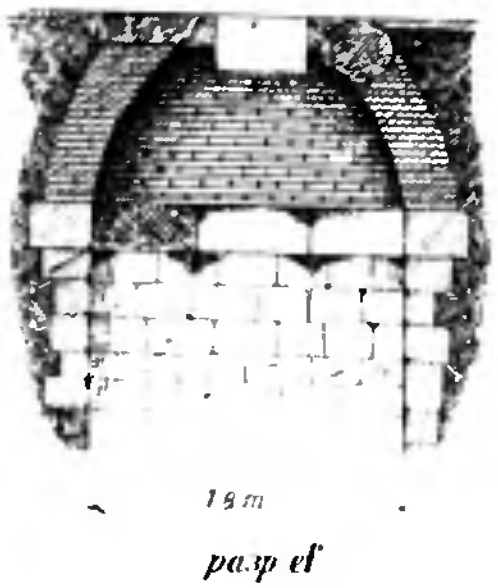

3

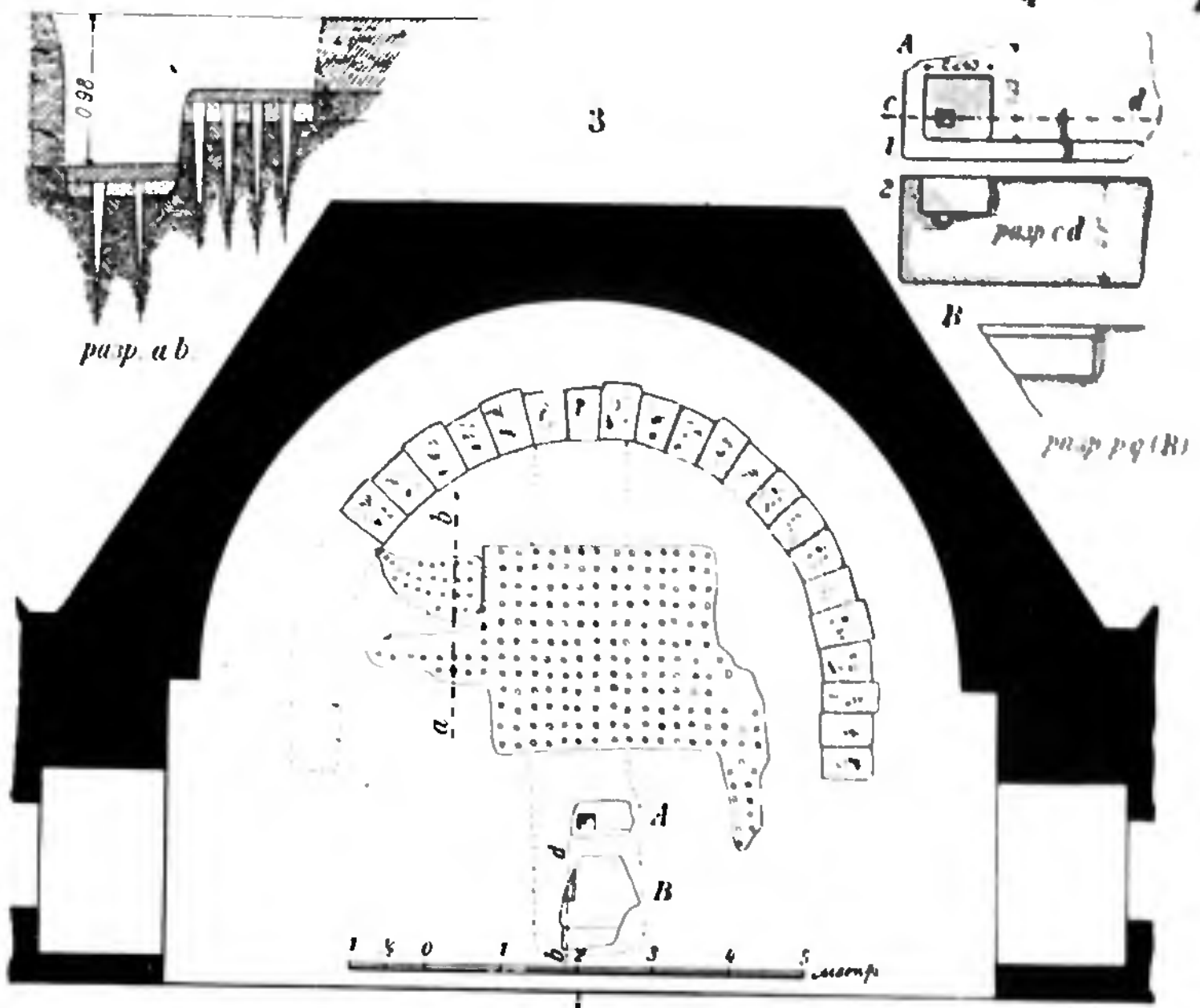

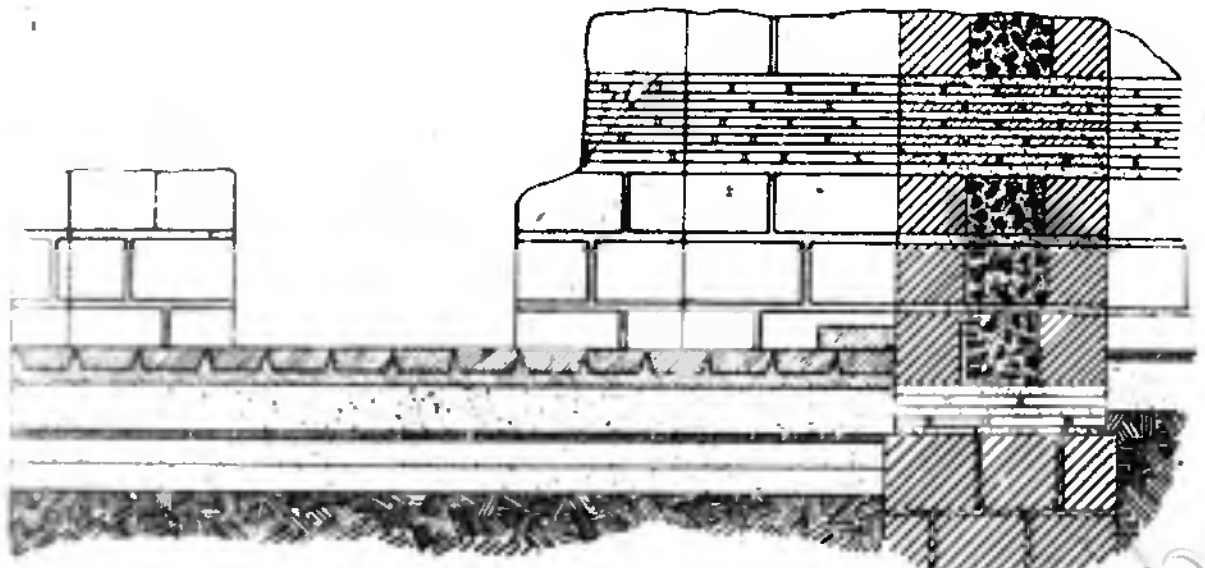

разр. tr

6

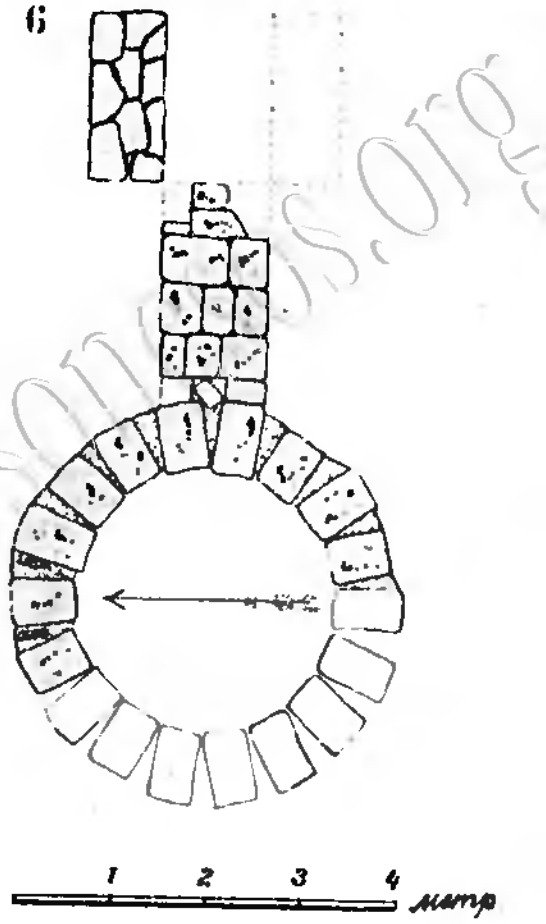

7

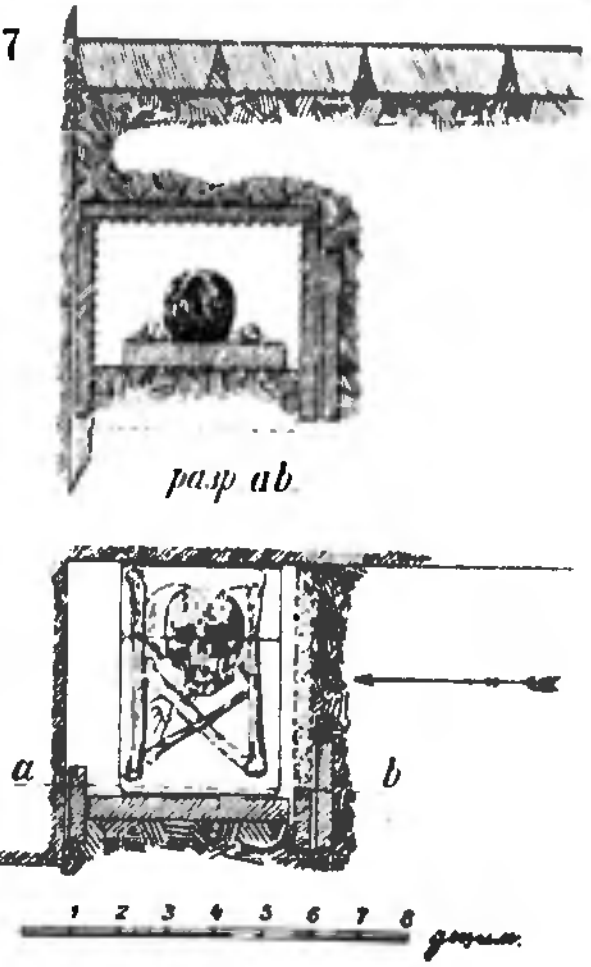

Детали постройки базилики.

www.library.chersonesos.org

Восточная часть базилики; видъ съ запада.

1

Сѣверо-восточный уголъ базилики; видъ съ сѣверо-запада.

2

Проходъ изъ средней апсиды въ сѣверную; видъ съ юга.

www.chersonesos.org

1

Фундаментъ киворія въ средней апсидѣ базилики; видъ съ юго-востока.

2

Средняя часть базилики; видъ съ запада

1

Архитектурные фрагменты изъ базилики.

2

Полъ нартекса и архитектурные фрагменты [illegible]

1



2

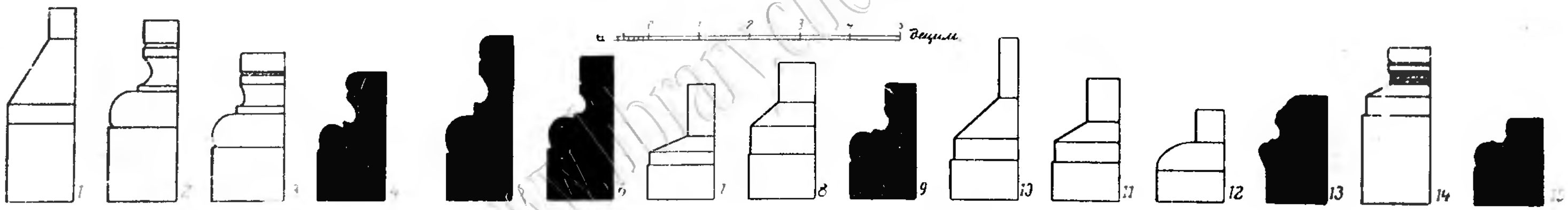

Архитектурные фрагменты изъ базилики.

1

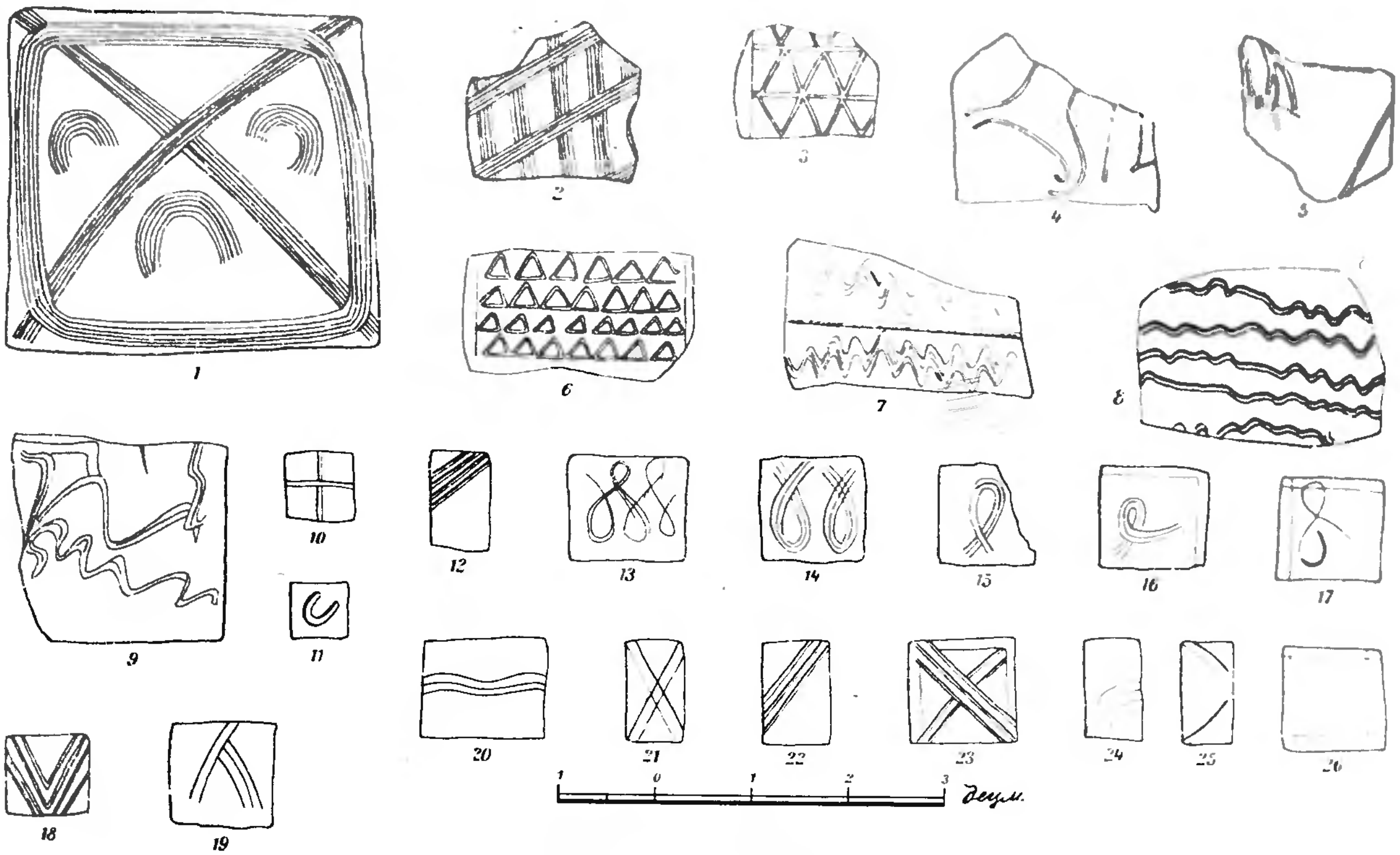

Кирпичи изъ Абобы.

2

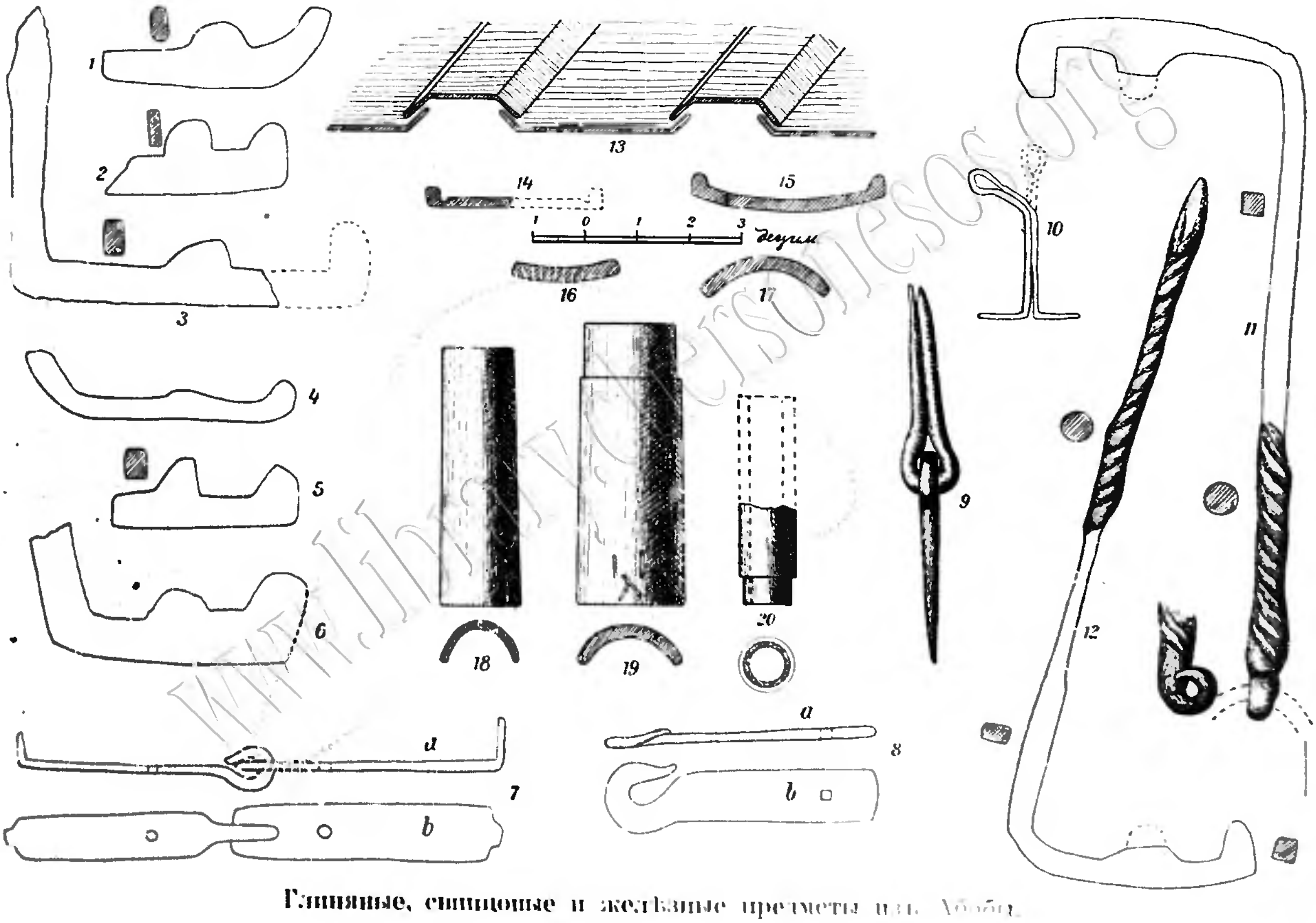

Глиняные, свинцовые и желѣзные предметы изъ Абобы.

www.library.chersonesos.org

Надписи на кирпичахъ съ именами городовъ.

www.library.chersonesos.org

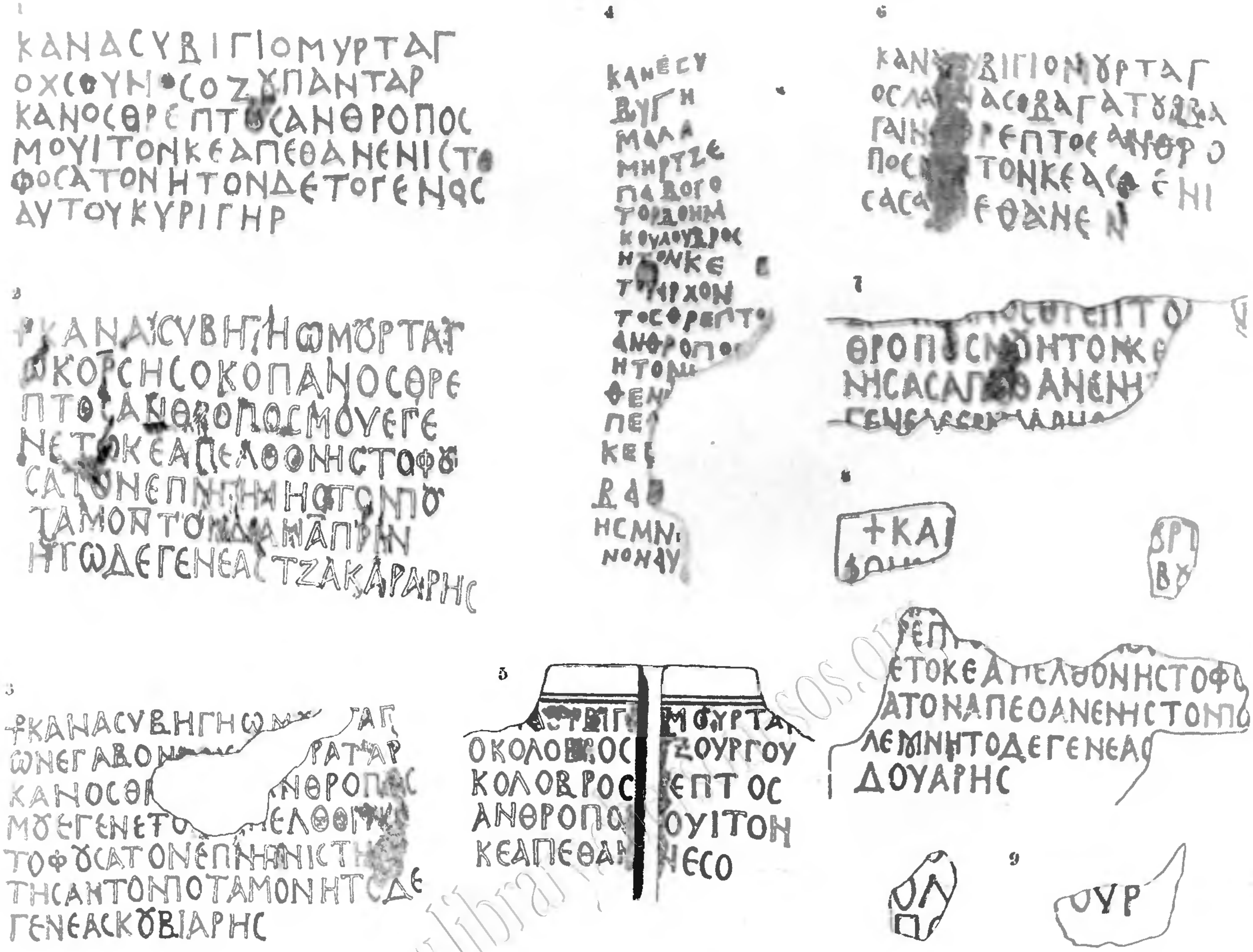

Надписи на колоннахъ въ честь государственныхъ дѣятелей.

1

3



4a

4b

1a

1b



2

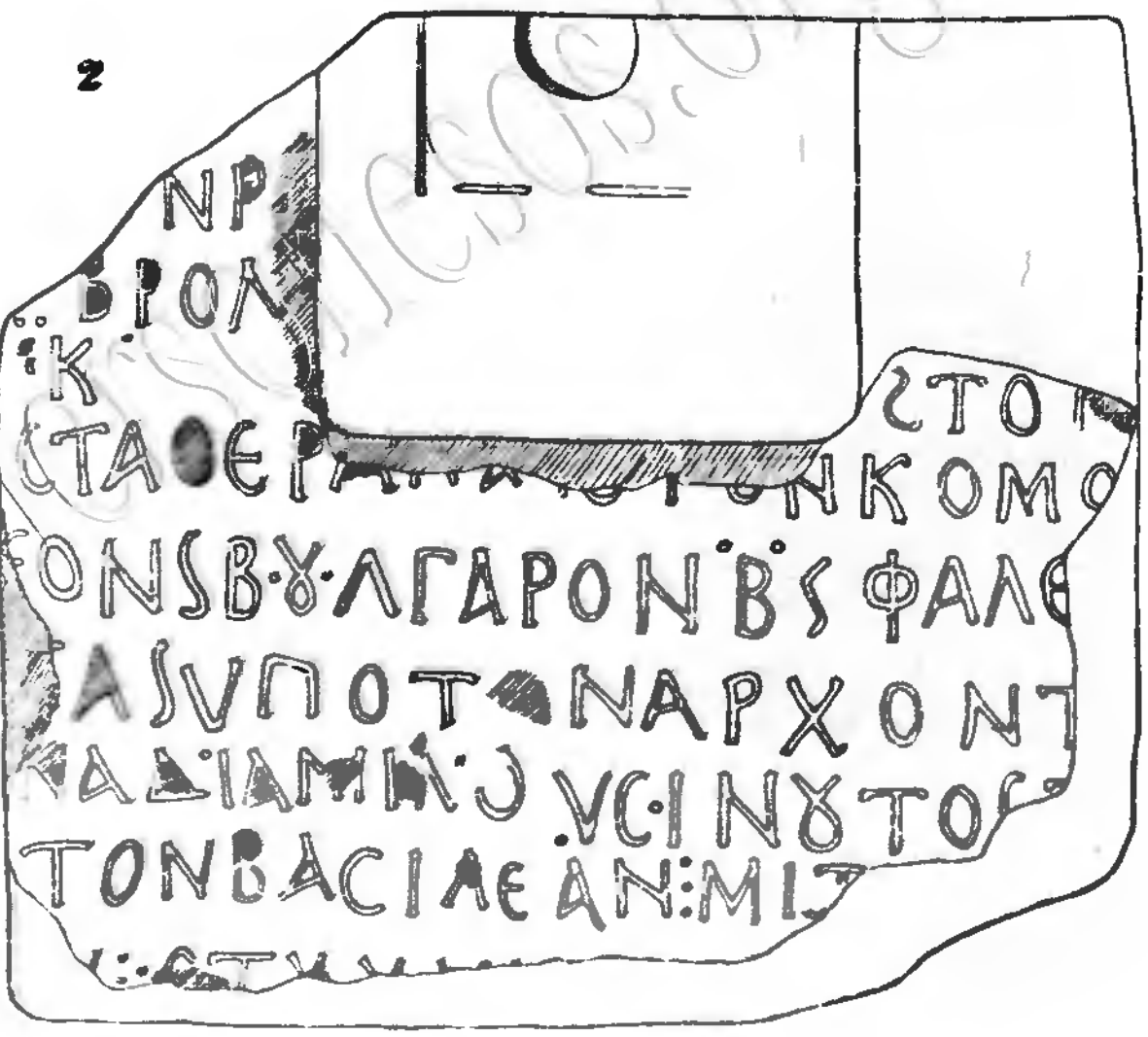

Надписи съ фрагментами договоровъ.

Надпись на колоннѣ изъ Шумлы.

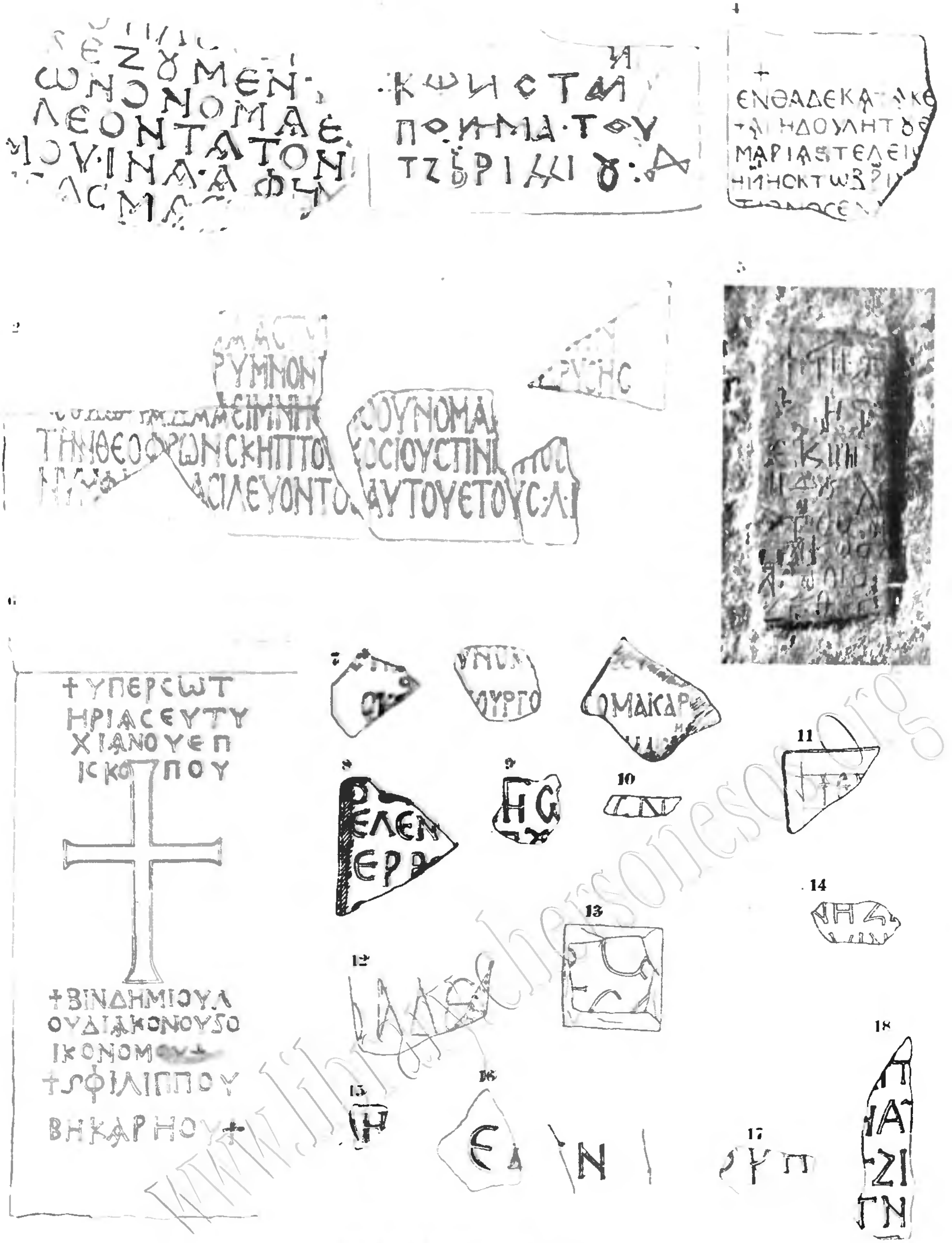

Надписи разнаго содержанія.

www.library.chersonesos.org

1



2

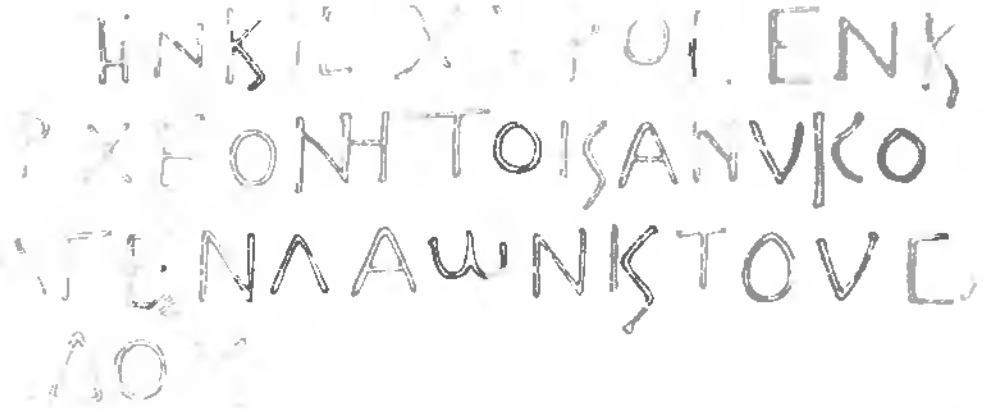

3

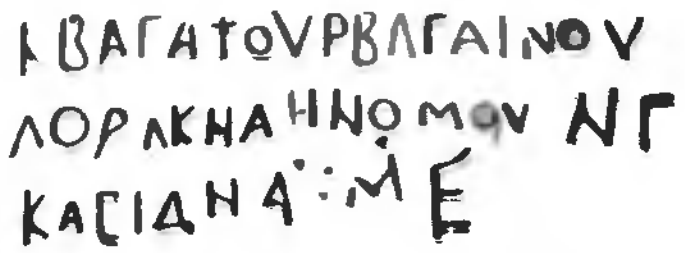

5

4

Надписи историческаго содержанія.

www.library.chersonesos

Античныя надписи.



Знаки на камняхъ изъ Абобы.



Древнѣйшіе знаки письма.

www.library.chersonesos.org



Знаки на кирпичахъ.

www.libraryofcheboksary.org



Римскія клейма на кирпичахъ.



Кирпичи съ рисунками, знаками и клеймами.

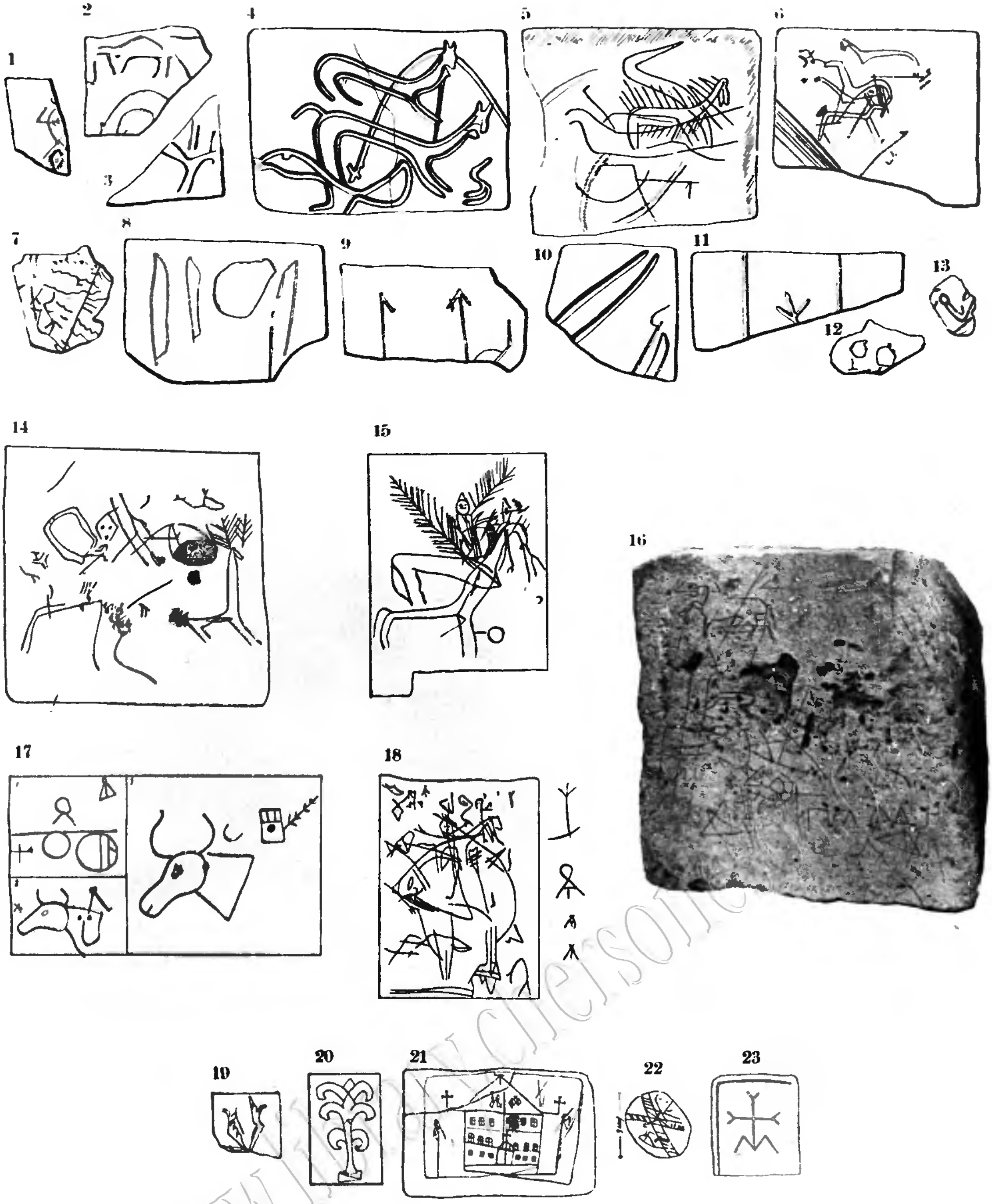

Рисунки на камняхъ.

1 b

2 b



3 b



1 a

2 a

3 a

Рисунки на камняхъ.

www.libr...

Церковные предметы изъ Абобы.

Церковные предметы и украшенія изъ Абобы.

www.library.chersonesos.org

Моливдовулы и монеты византійскаго времени.

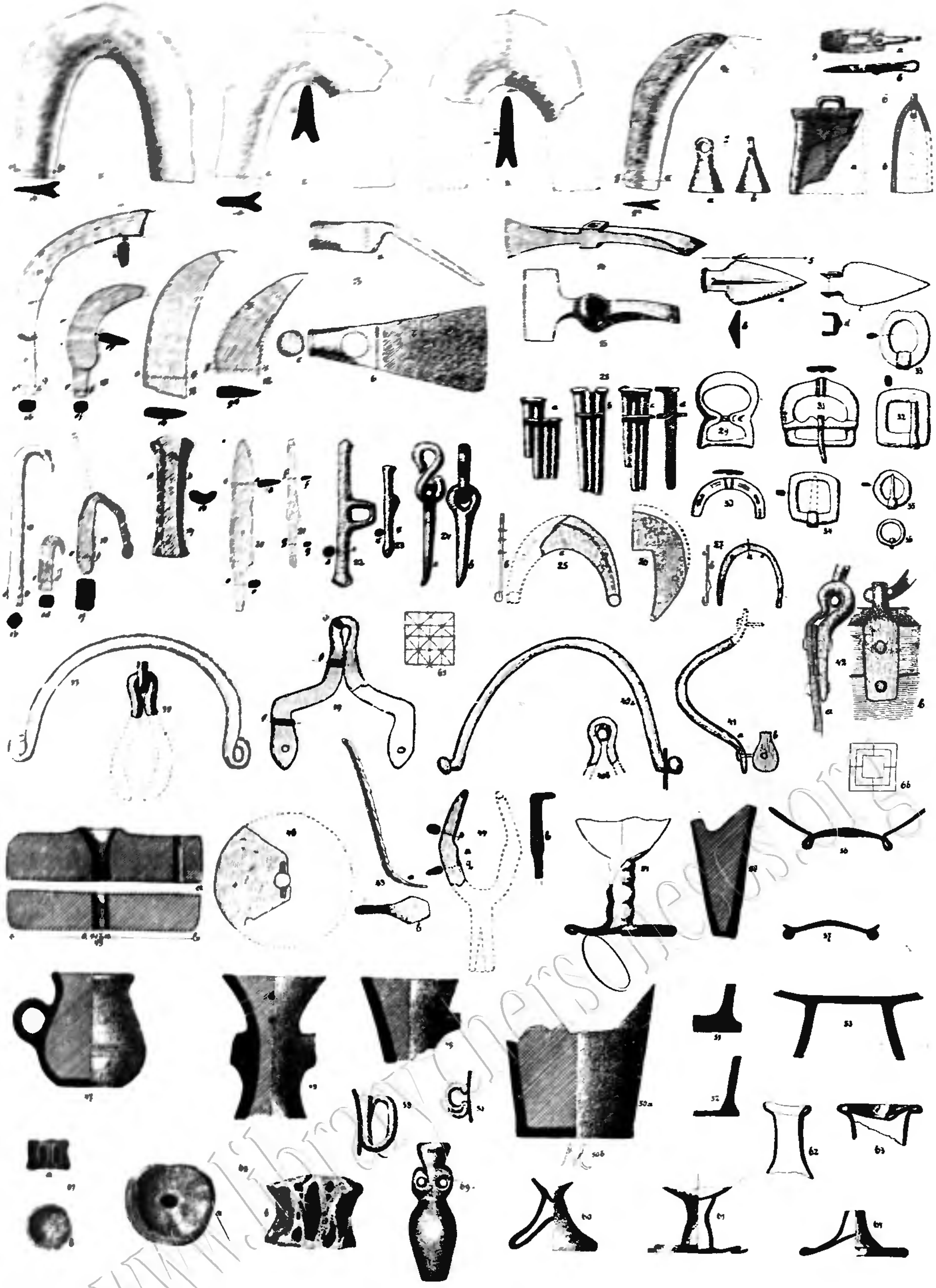

Орудія и утварь изъ Абобы.

www.librarynessebar.org

Фрагменты глиняныхъ сосудовъ изъ Абобы.



Фрагменты глиняныхъ сосудовъ изъ Абоби.

Фрагменты глиняныхъ сосудовъ.

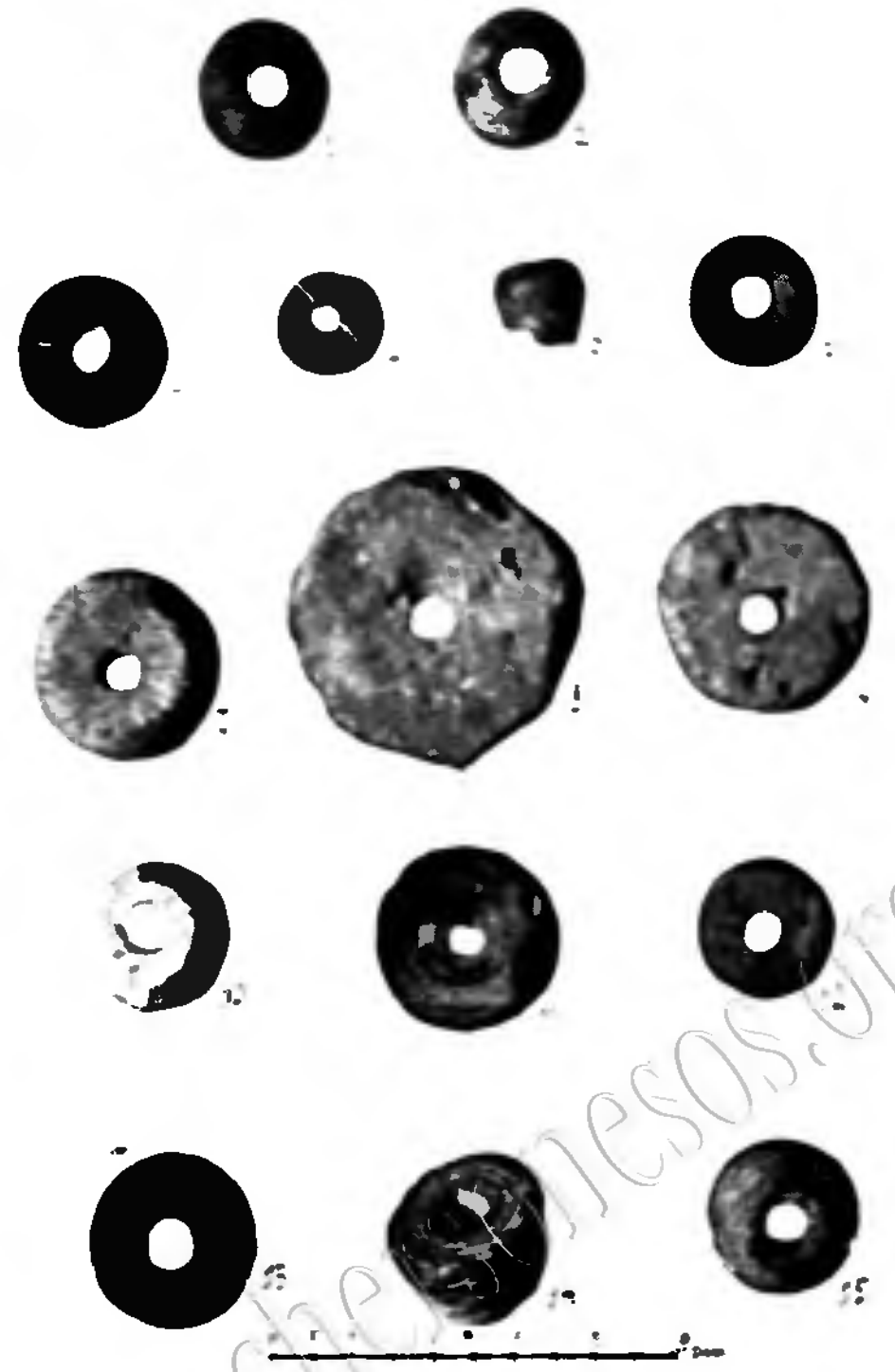

Веретенныя кольца.

Орудіе для паянія.

www.librarychersonesos.org

Оружіе изъ Абобы.

www.library.cheloveka.org

1



Остатки моста черезъ ущелье Кайка-капара.

2

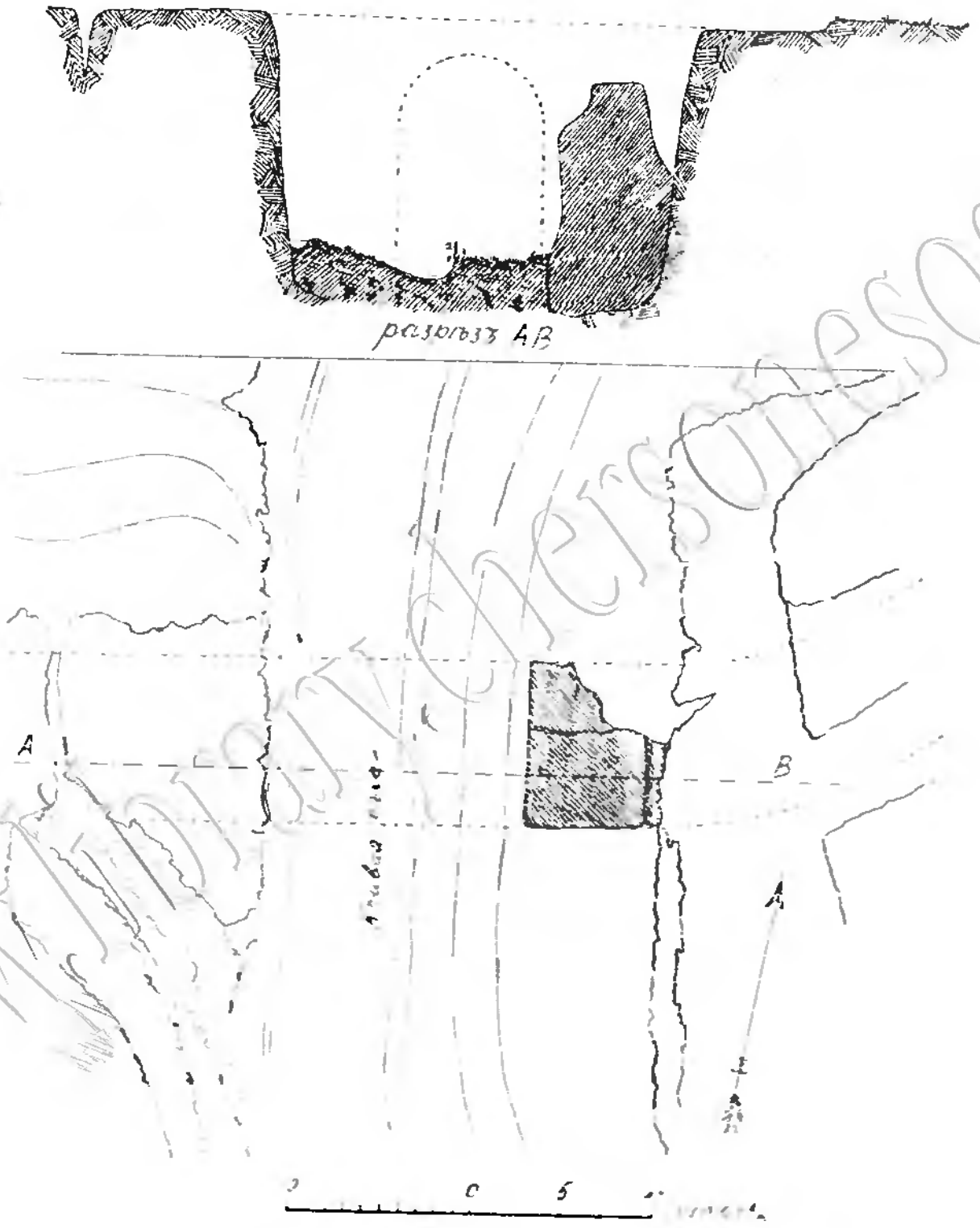

Ущелье Кайка-капара близъ Абобы.

www.library.chersonesos.org

Остатки моста черезъ ущелье Канка-тапре

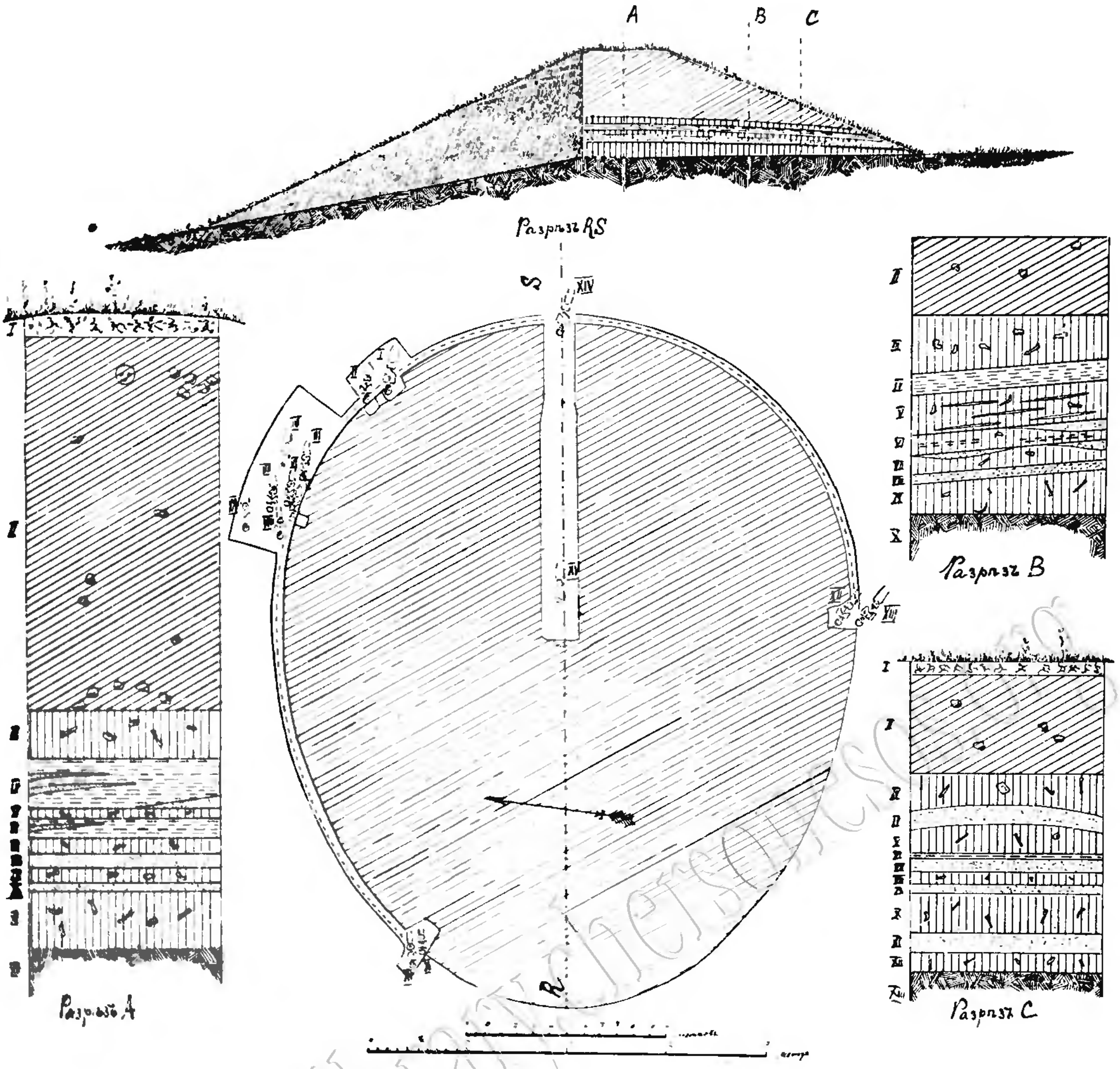

Планъ и разрѣзы кургана Наджаклаюкъ.

Курганъ На[illegible]: видъ съ восточной стороны.

Два скелета и предметы изъ кургана На[illegible].

www.

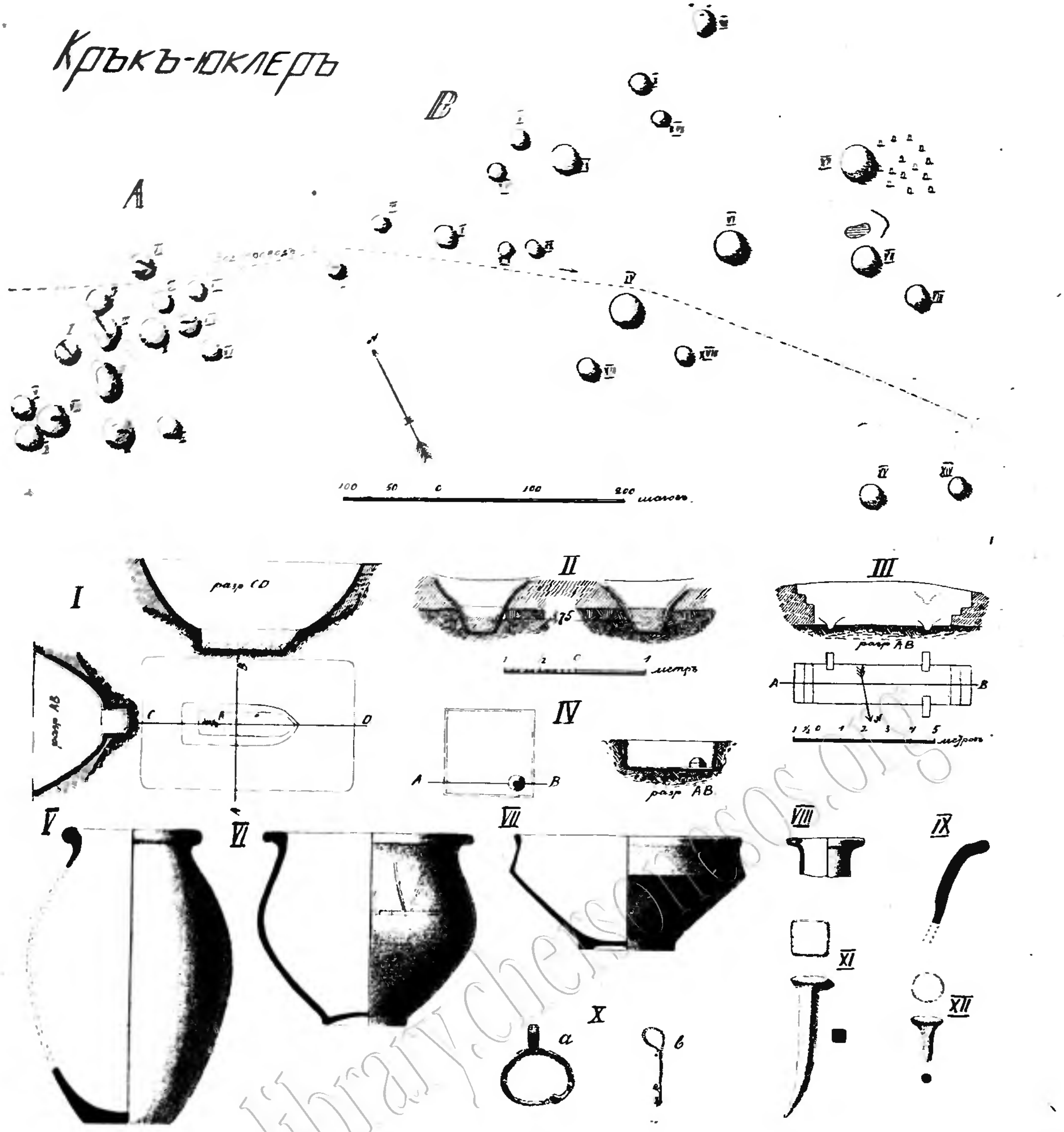

Расположеніе Кыркъ-юклерскихъ кургановъ, гробницы въ нихъ и найденные въ нихъ предметы.

www.librarychersonesos.org

www.library.chersonesos.org

Два черепа: изъ кургана Наджаклаюкъ и изъ дворцовой церкви.

Правильная группа менгировъ къ востоку отъ [illegible] (I)

Правильная группа менгировъ къ [illegible] отъ [illegible]

www.library.chersonesos.org

b

c

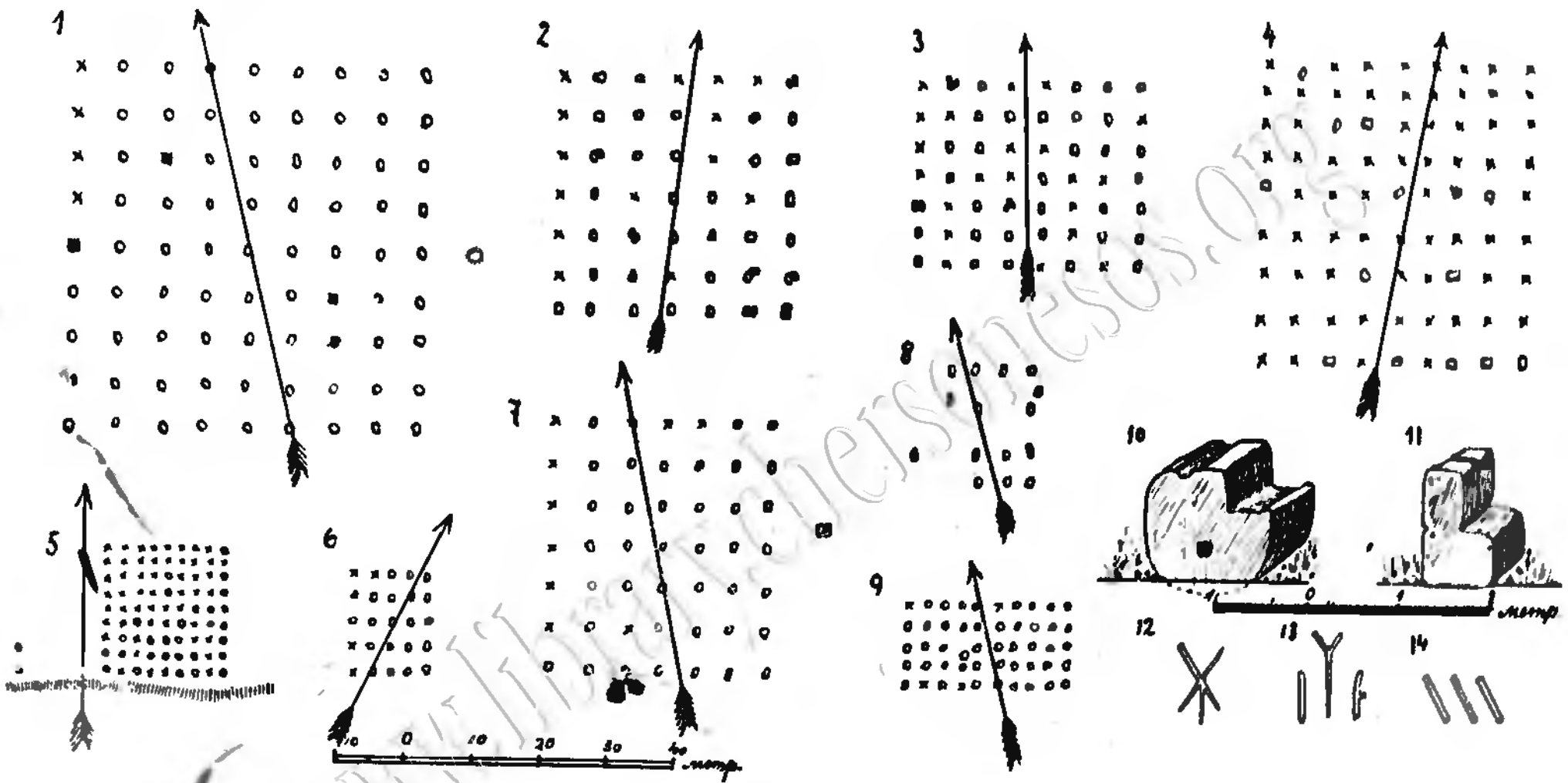

Правильныя группы девташларовъ.

www.library.chersonesos.org

1

2

4

1. Обломокъ столба въ Везиръ-тепе.

2—4. Девташлары неправильныхъ группъ.

b

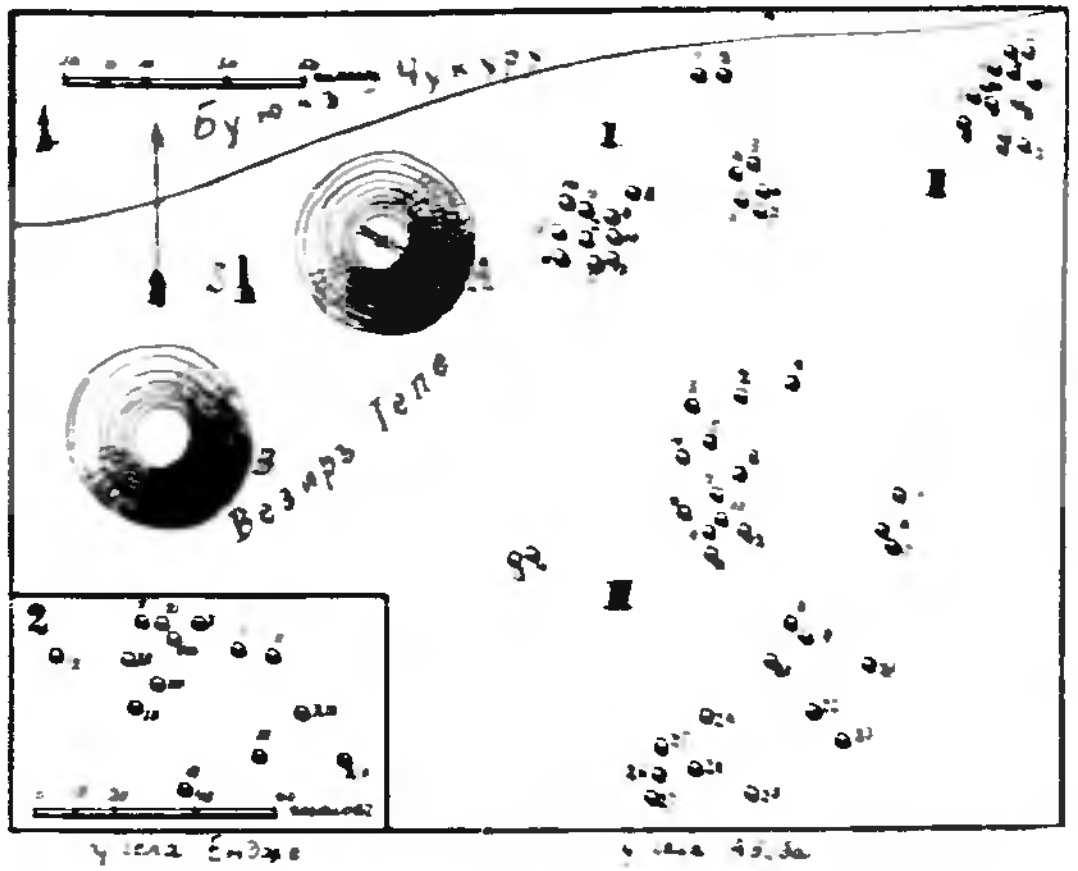

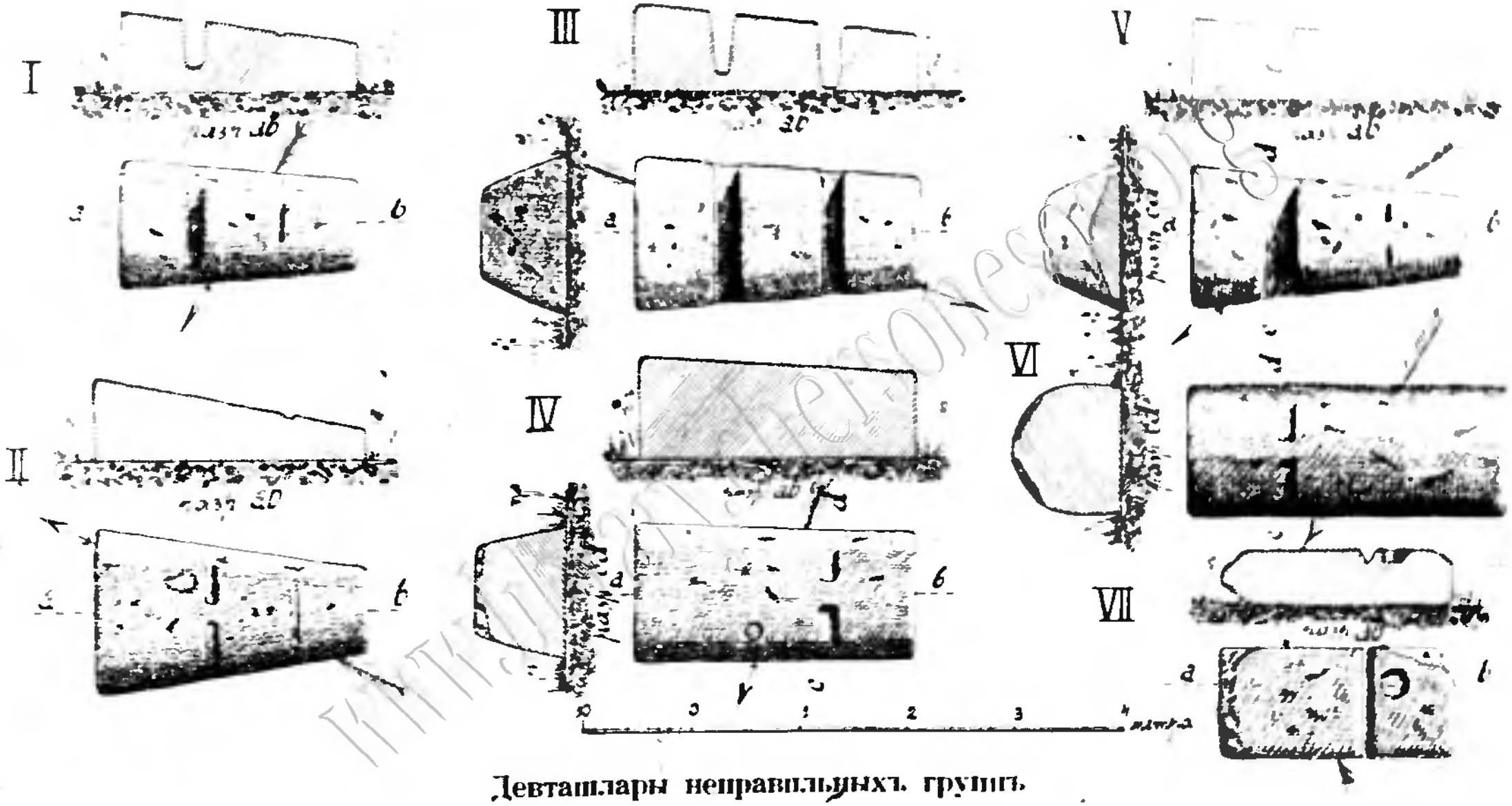

Девташлары неправильныхъ группъ.

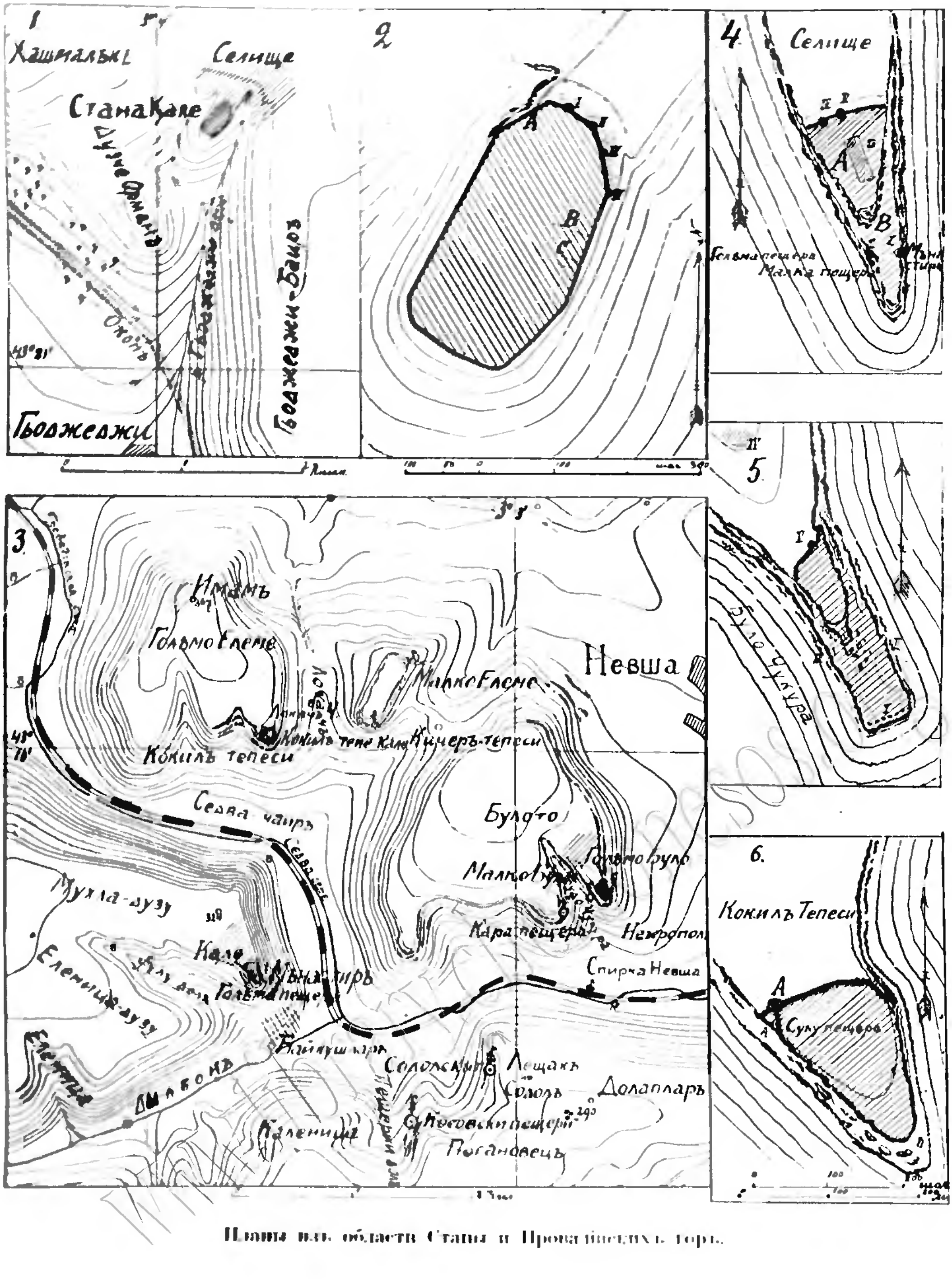

Планы въ области Стана и Провадійскихъ горъ.

1

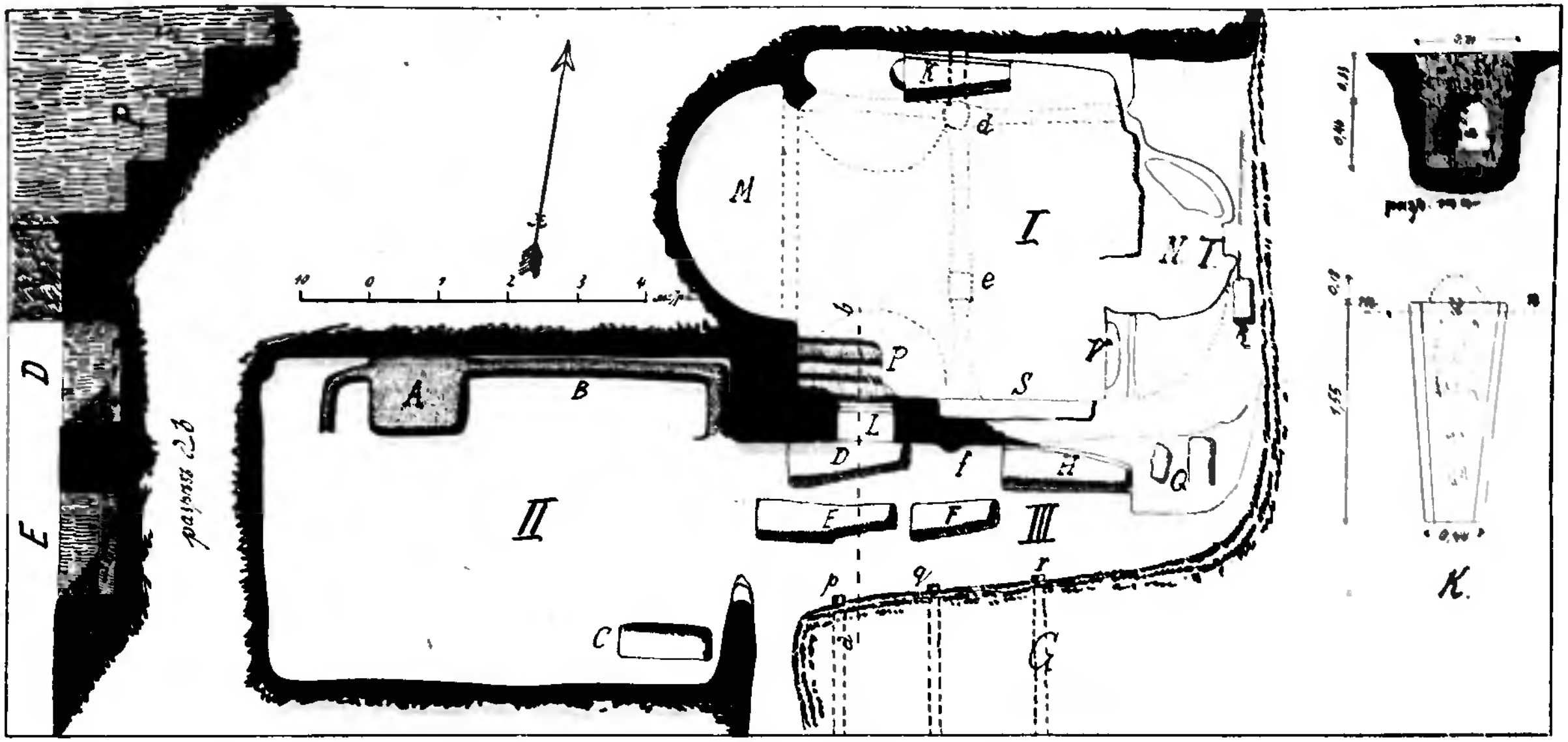

Пещера „Монастырь" на плато Мухла-дузу.

2

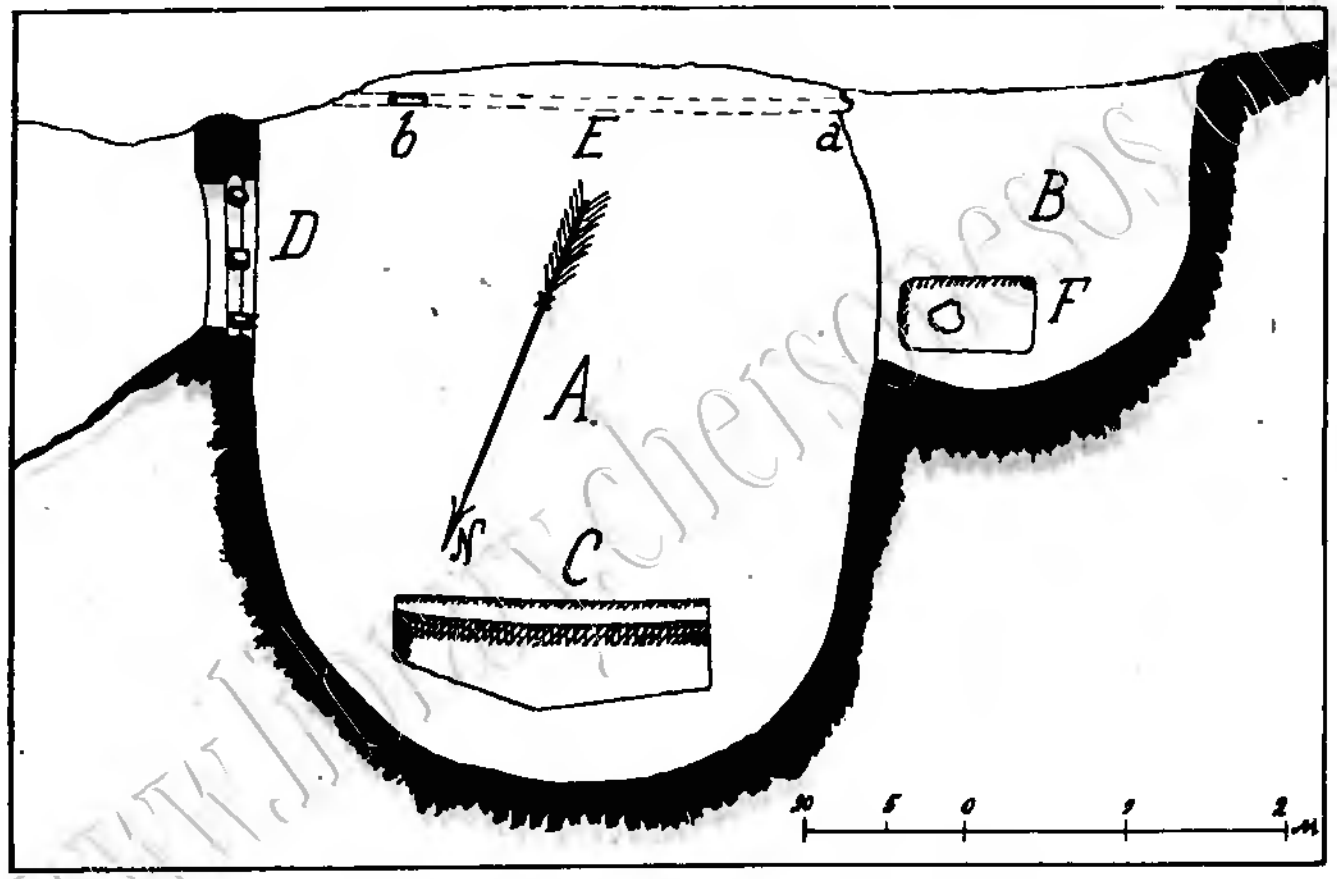

Пещера въ оврагѣ Махалачъ-калая.

1

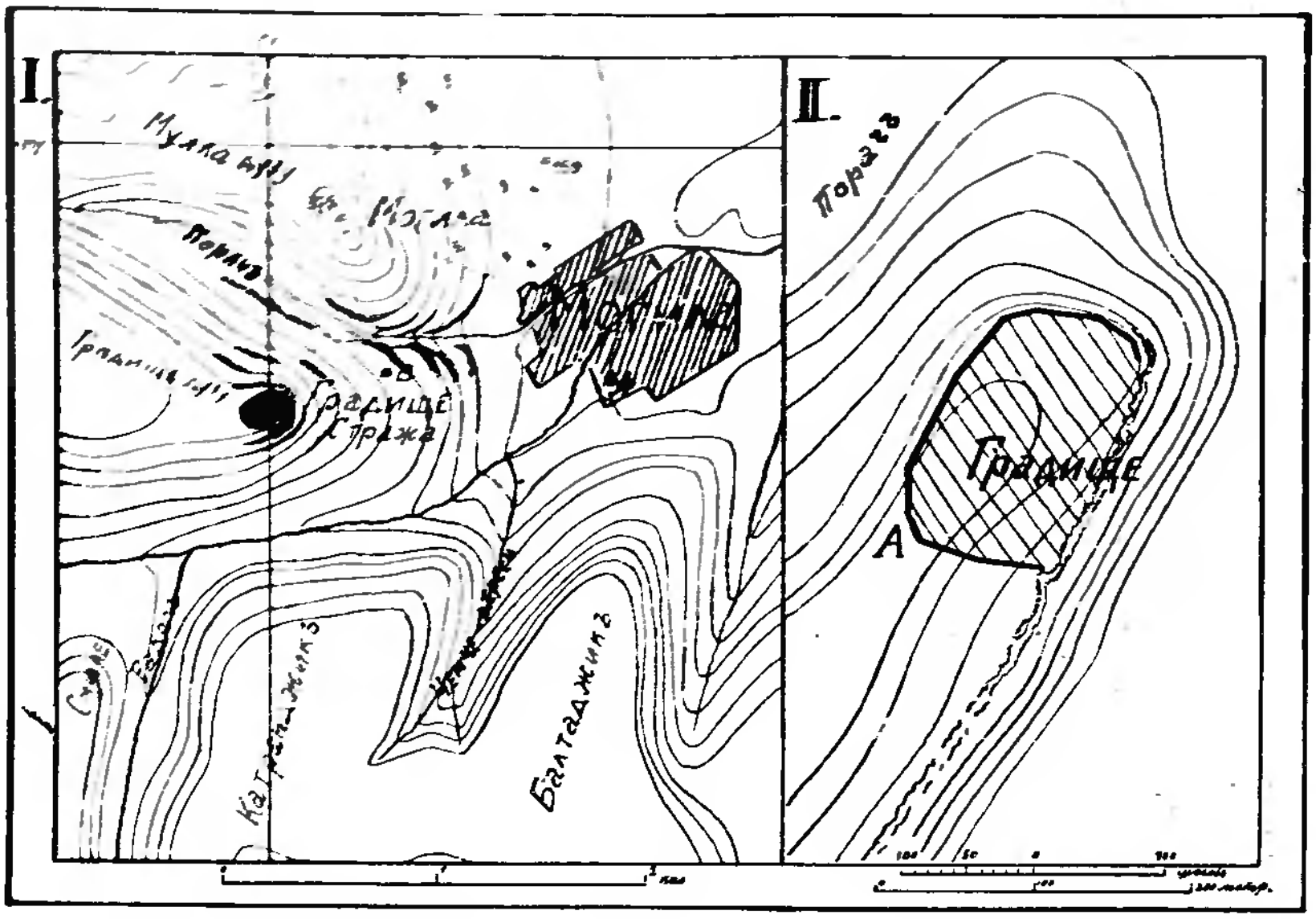

2

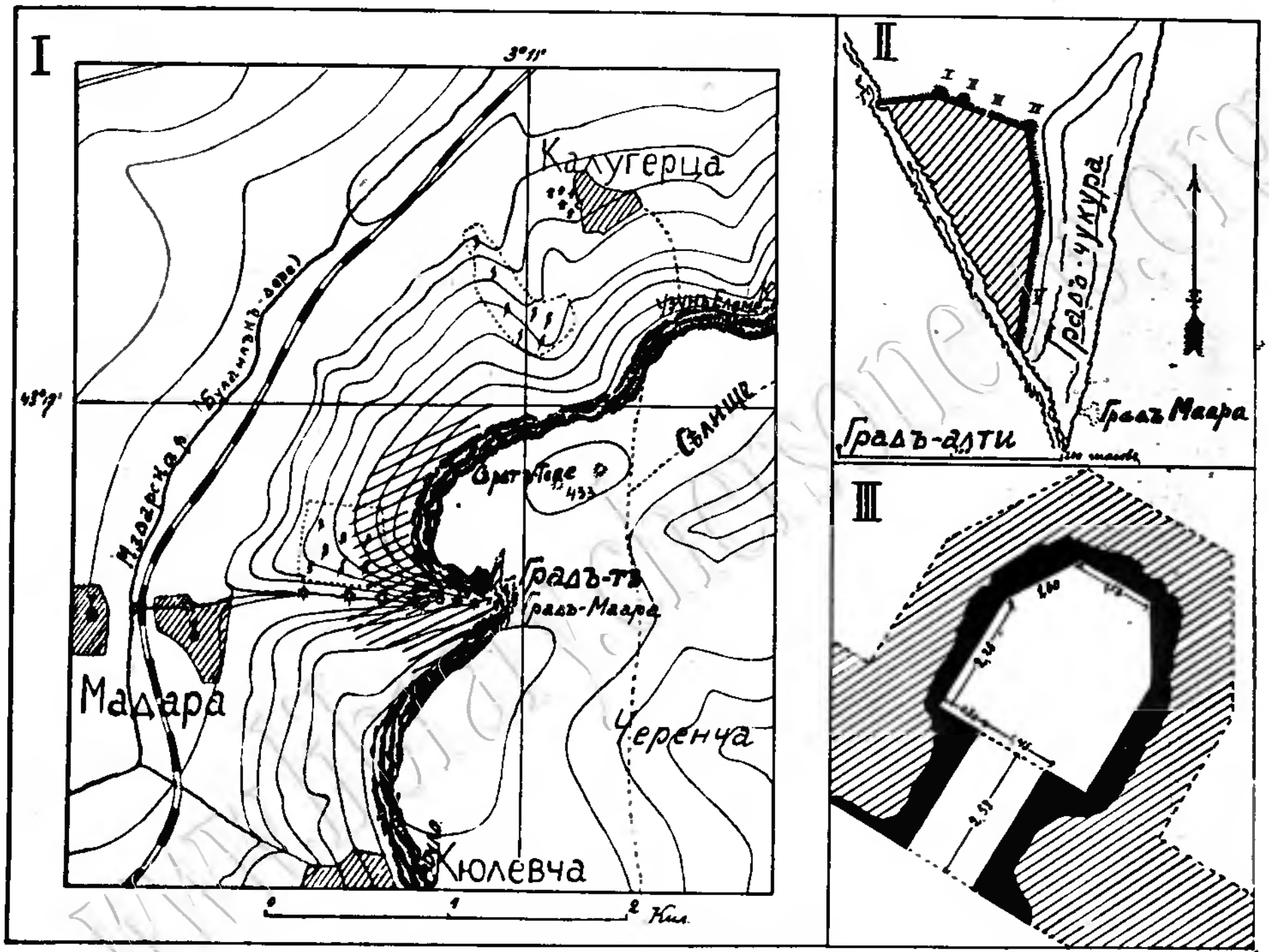

Планы мѣстностей на Мадарскомъ плато.

Мадарскій уголъ; видъ съ запада.

2



Скала съ пещерами „Келиите"

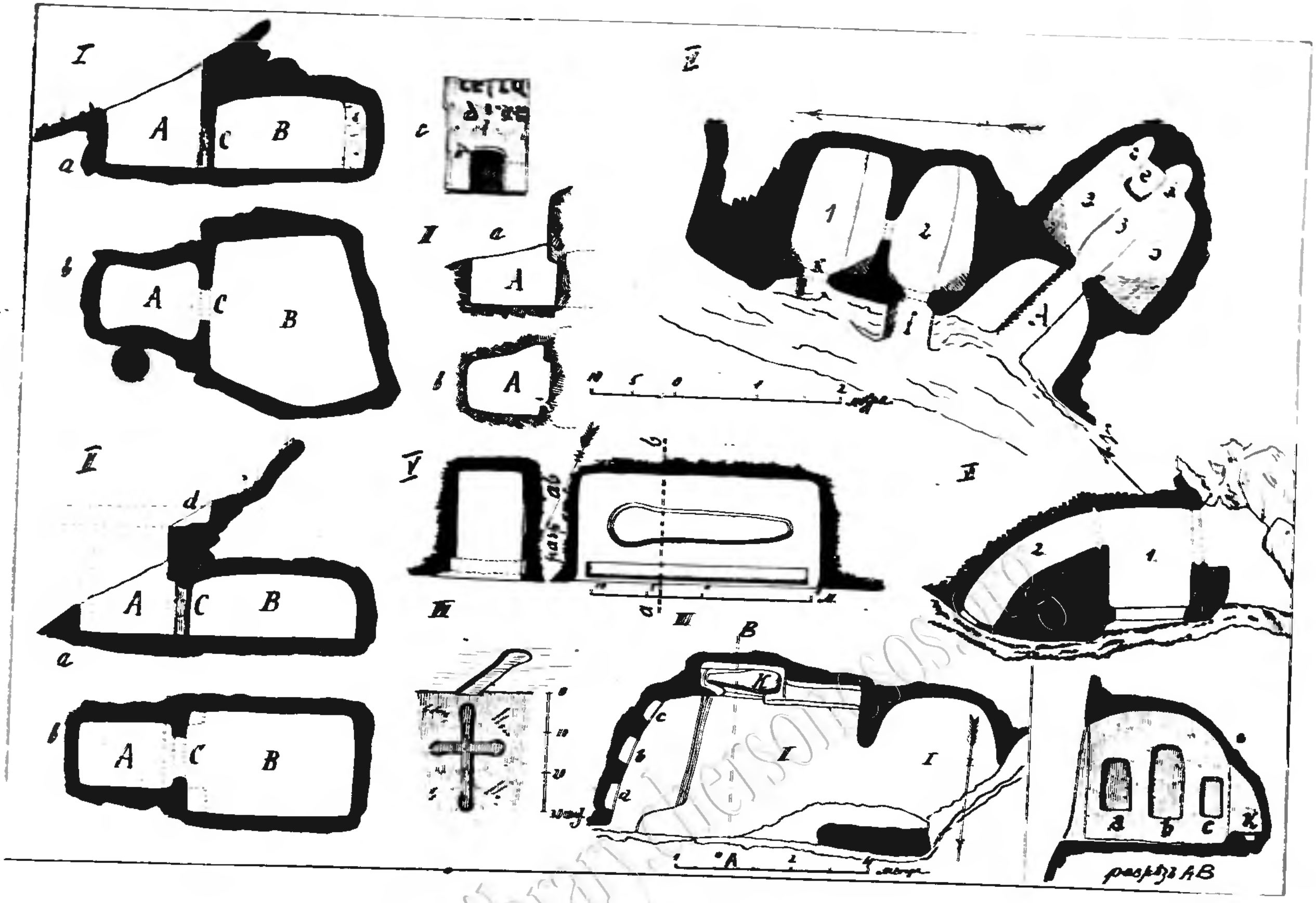

Пещеры Провадійскихъ горъ.

www.library.herson.cosmos

1

2

Входъ въ пещеру „Кирика“ въ Калугерскихъ скалахъ.

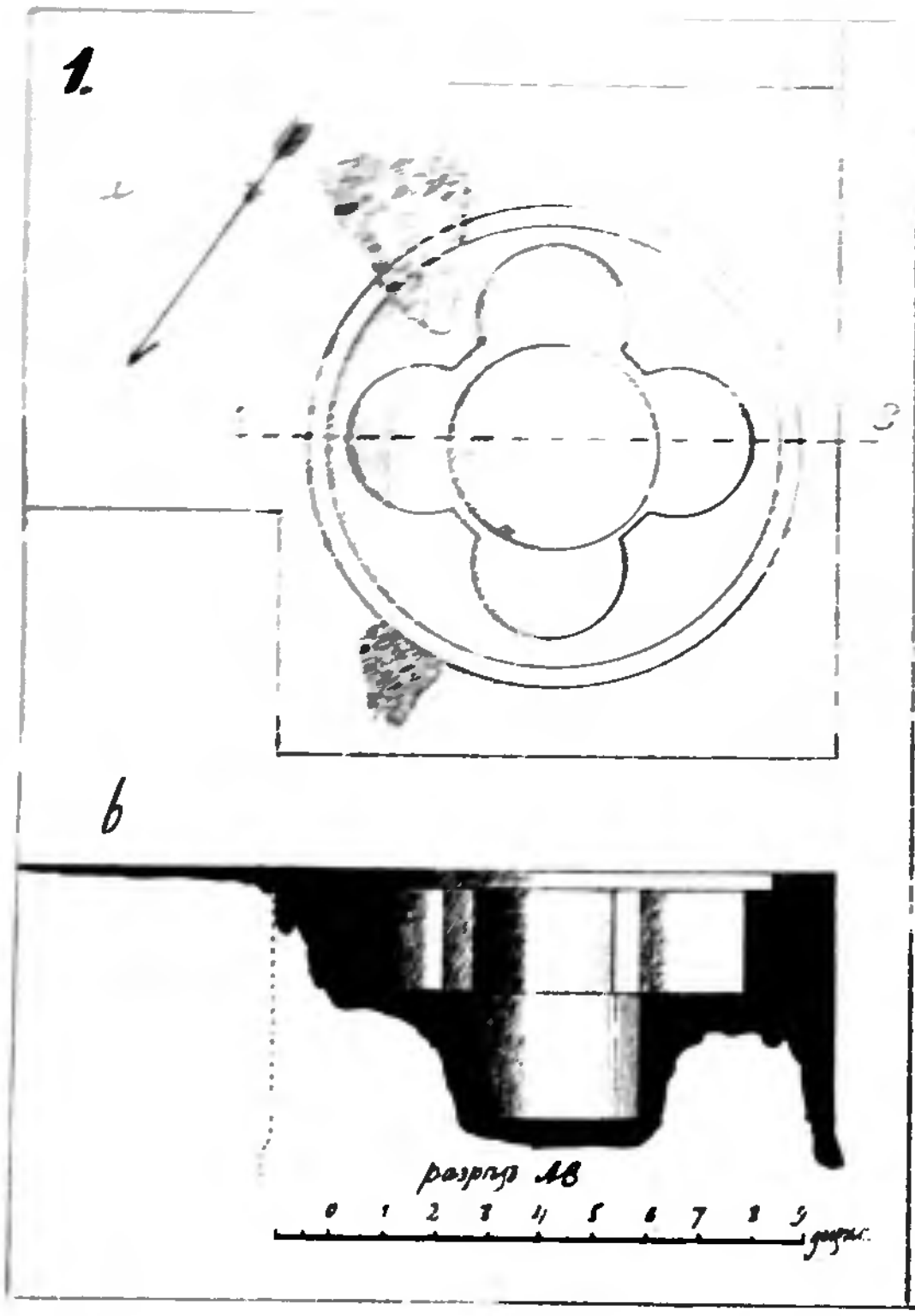

Высѣченная въ каменной глыбѣ купель на Малко-Елеме (см. стр. 412).

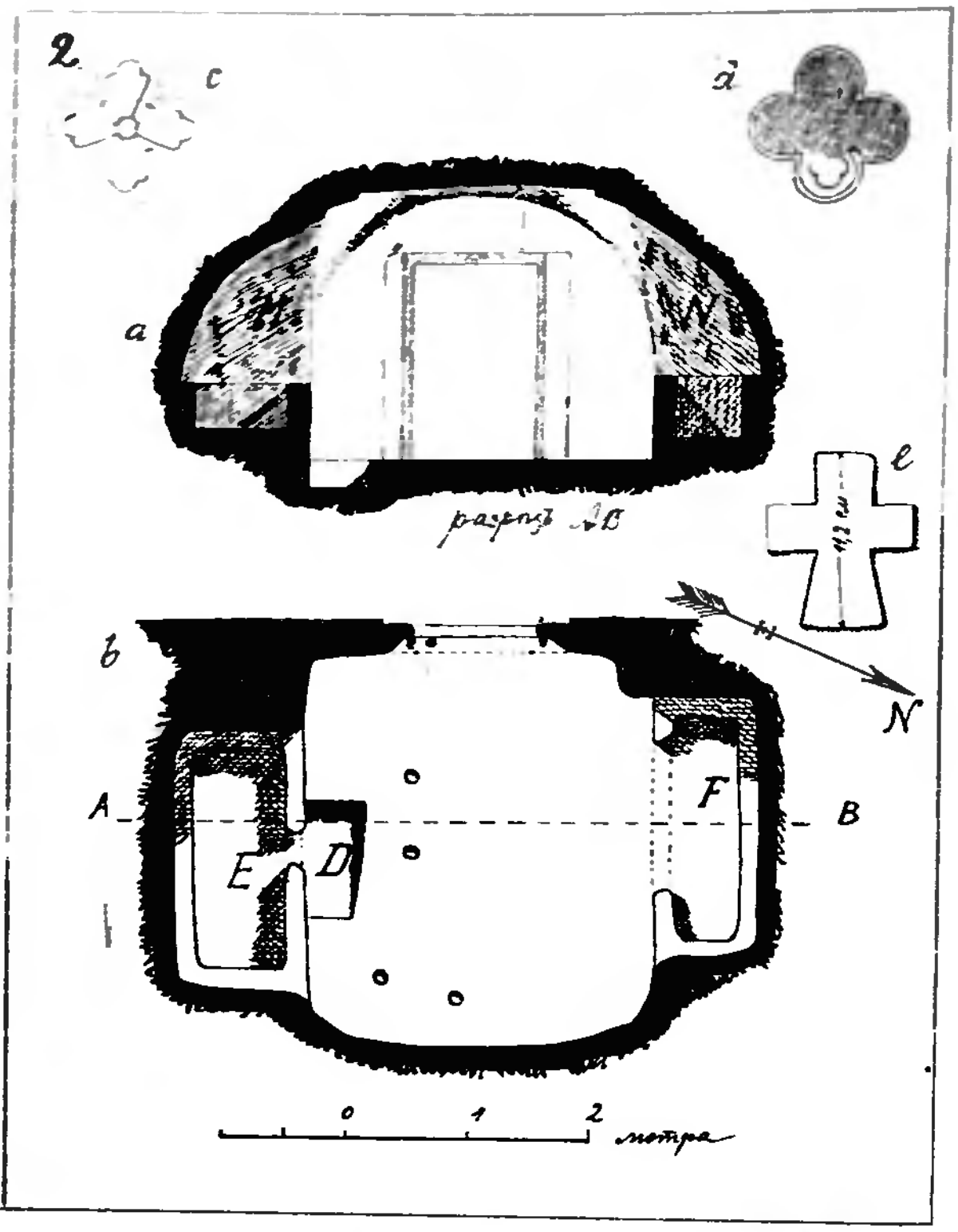

Пещера „Кирика" въ Калугерскихъ скалахъ.



Рельефный крестъ въ пещерѣ „Кирика".



Гробъ, высѣченный въ Калугерскихъ скалахъ.

Шарапъ-ташъ близъ Мадарскаго рельефа.

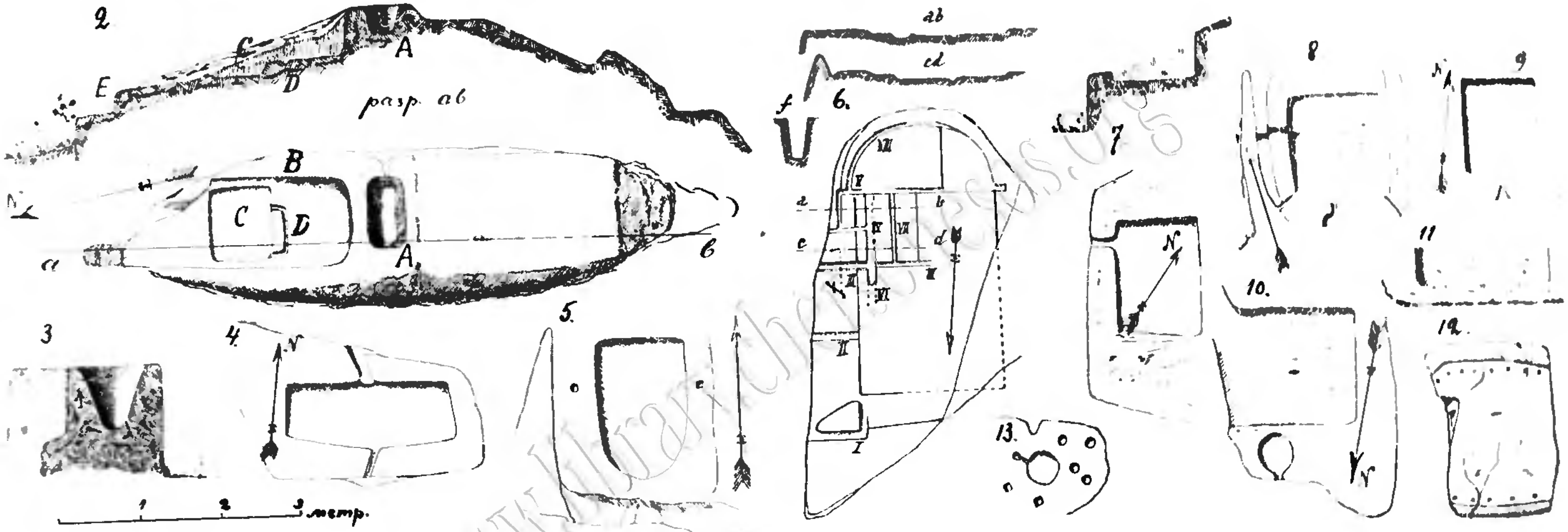

Шарапъ-таши.

1

3

2

4

1—2. Шаранъ-таши въ Мадарскихъ скалахъ.

3—4. Надгробные камни изъ Калугерицы.



Мадарскій выступъ съ высѣченнымъ въ скалѣ рельефомъ.

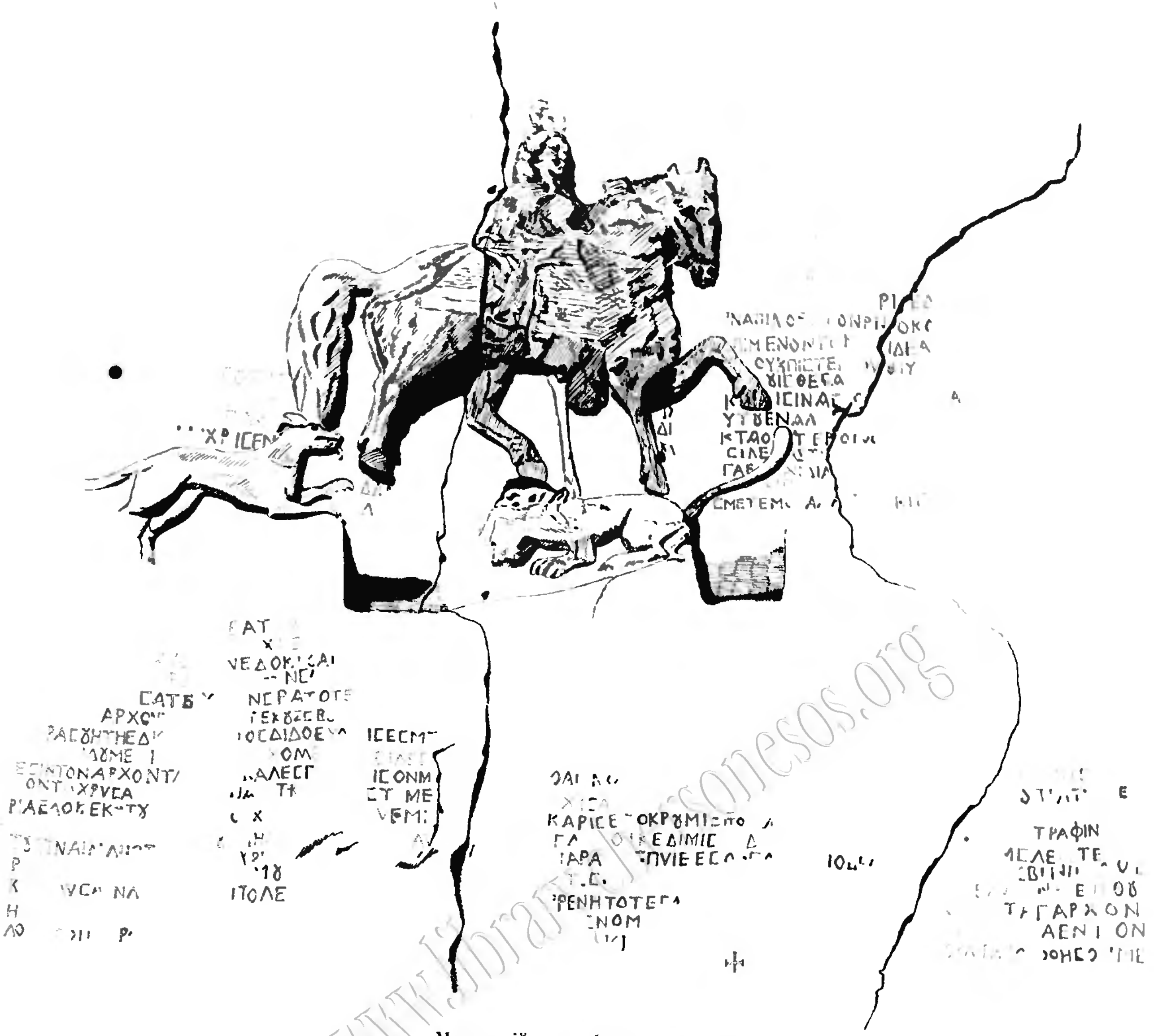

Мадарскiй рельефъ и надписъ.

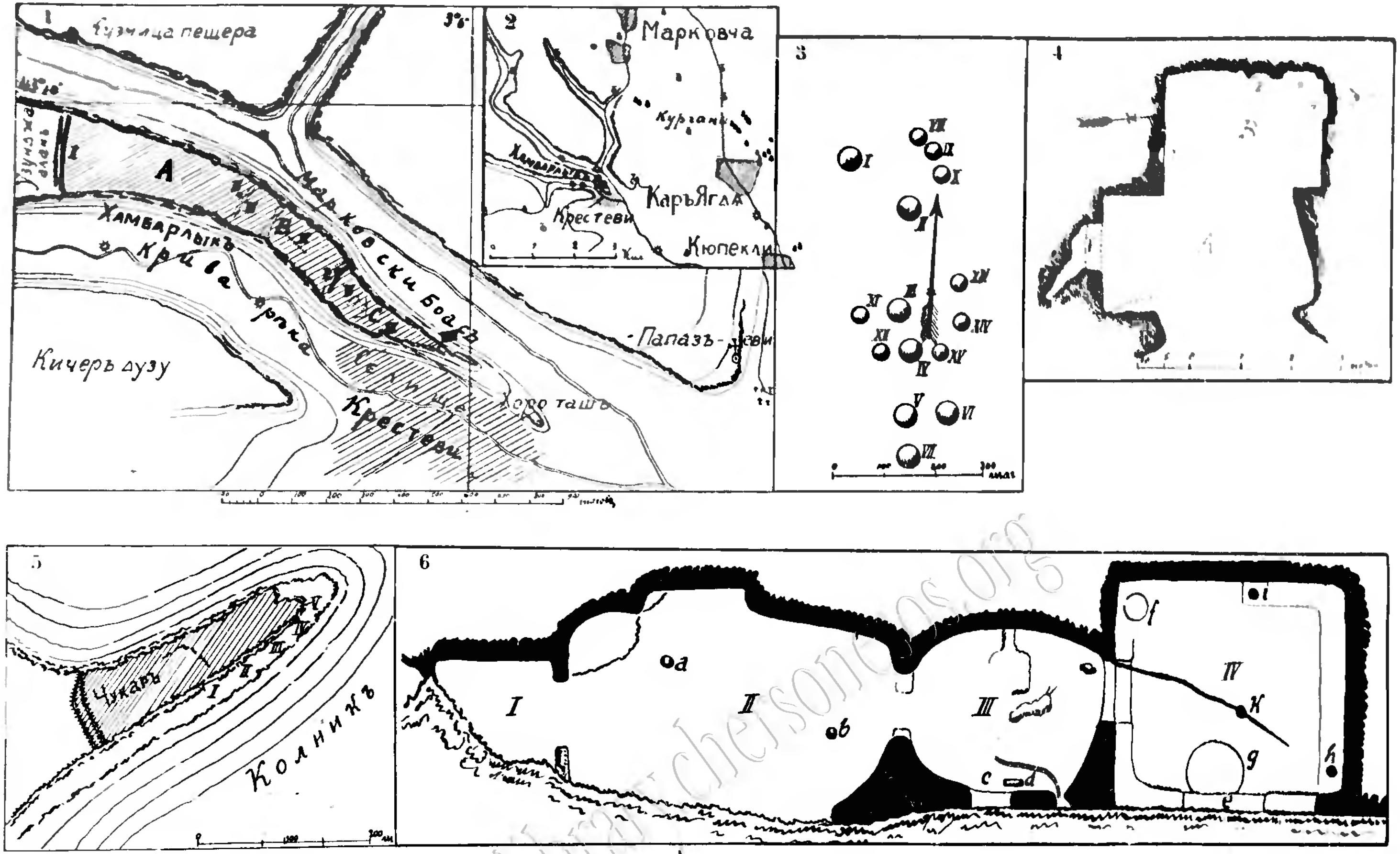

Планы мѣстностей въ Пропадійскихъ горахъ.

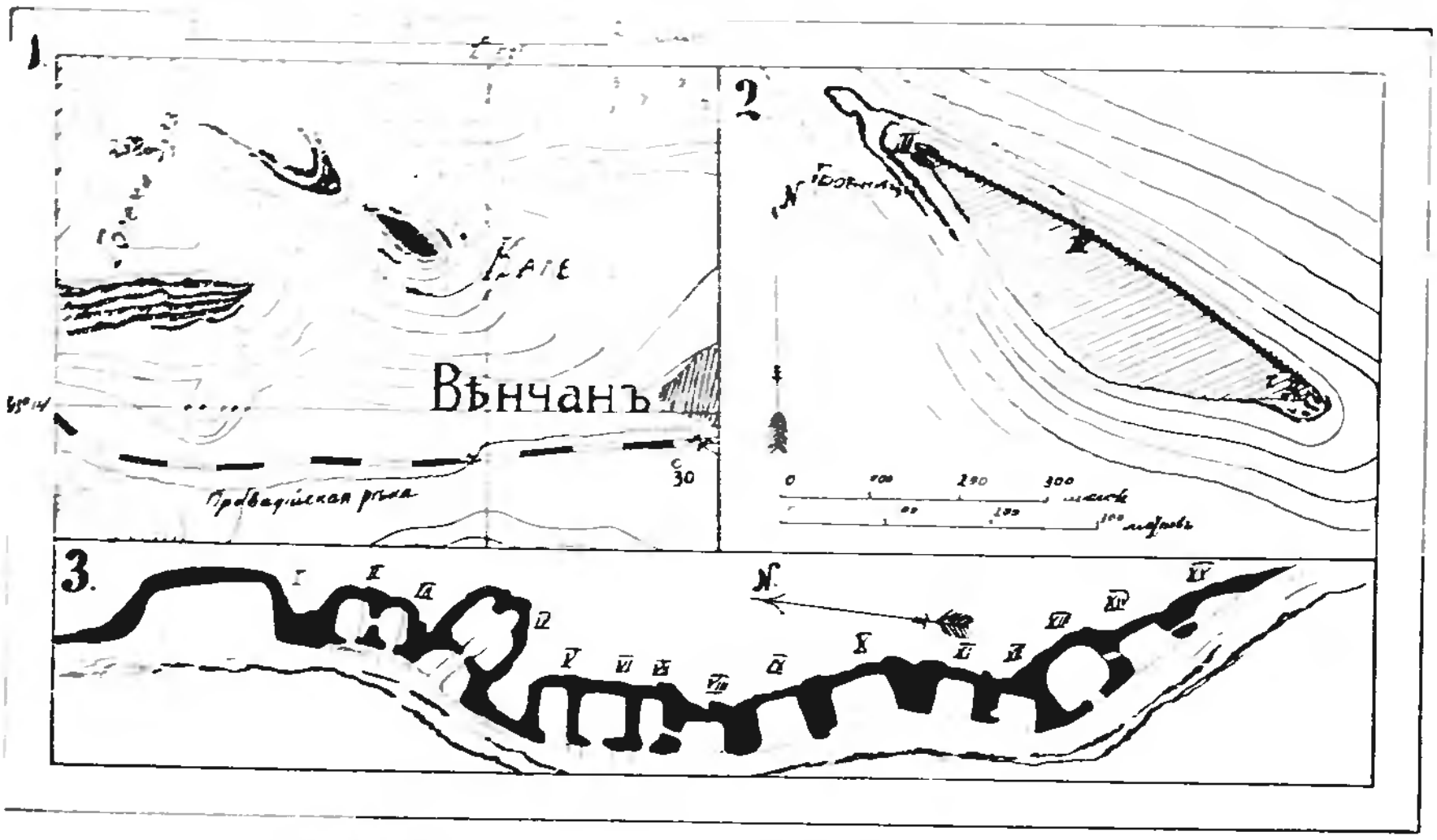

Планъ Вѣнчанскаго Кале и пещеръ подъ нимъ.

Вѣнчанское Кале; видъ съ юга.

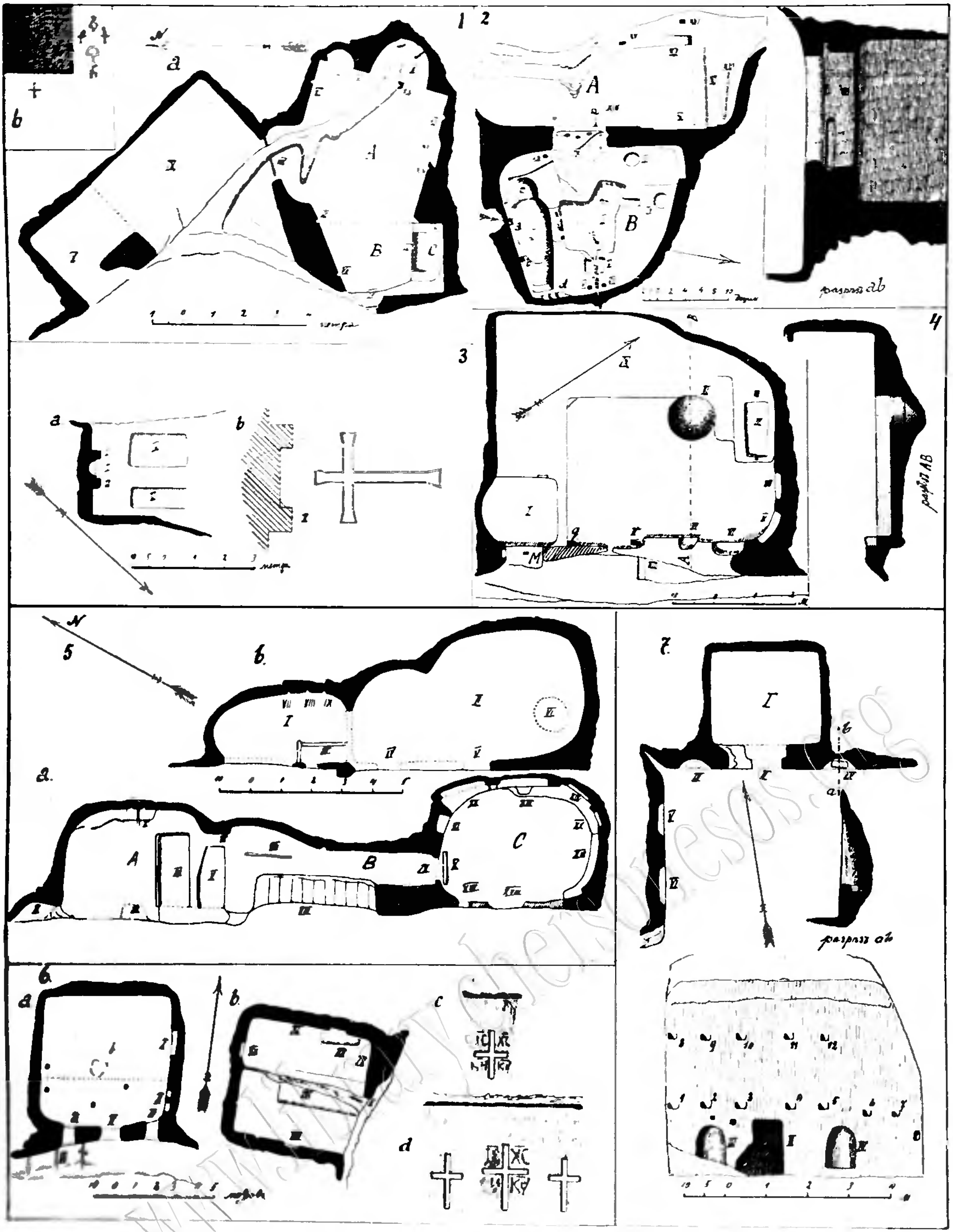

Пещеры въ Провадійскихъ и Шуменскихъ горахъ.

1

Шаранъ-ташъ у с. Сюртъ-кьой.

3

Входъ въ одну изъ пещеръ на Вѣтранскомъ Кале.

2

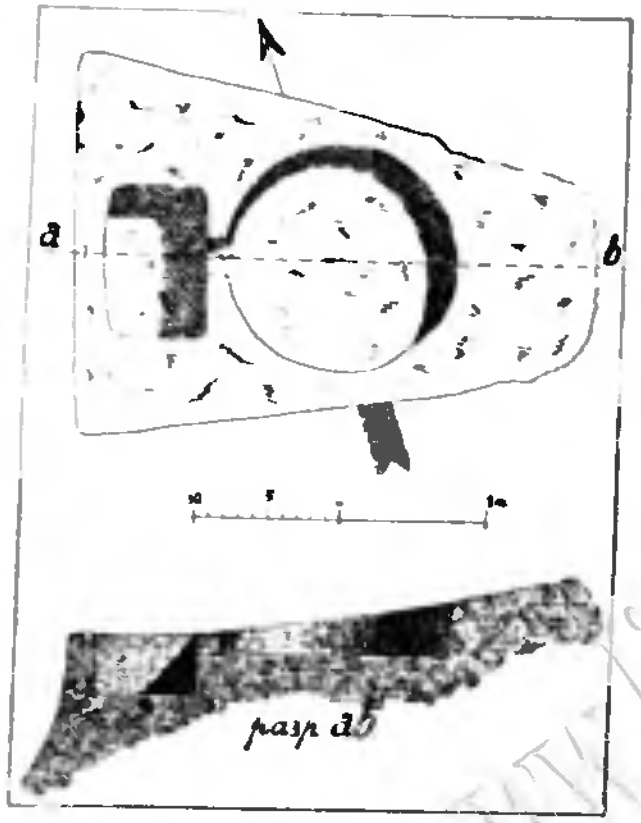

Шаранъ-ташъ у Таукъ-лимана.

4

5

Могила и урны на Голѣмо Було.

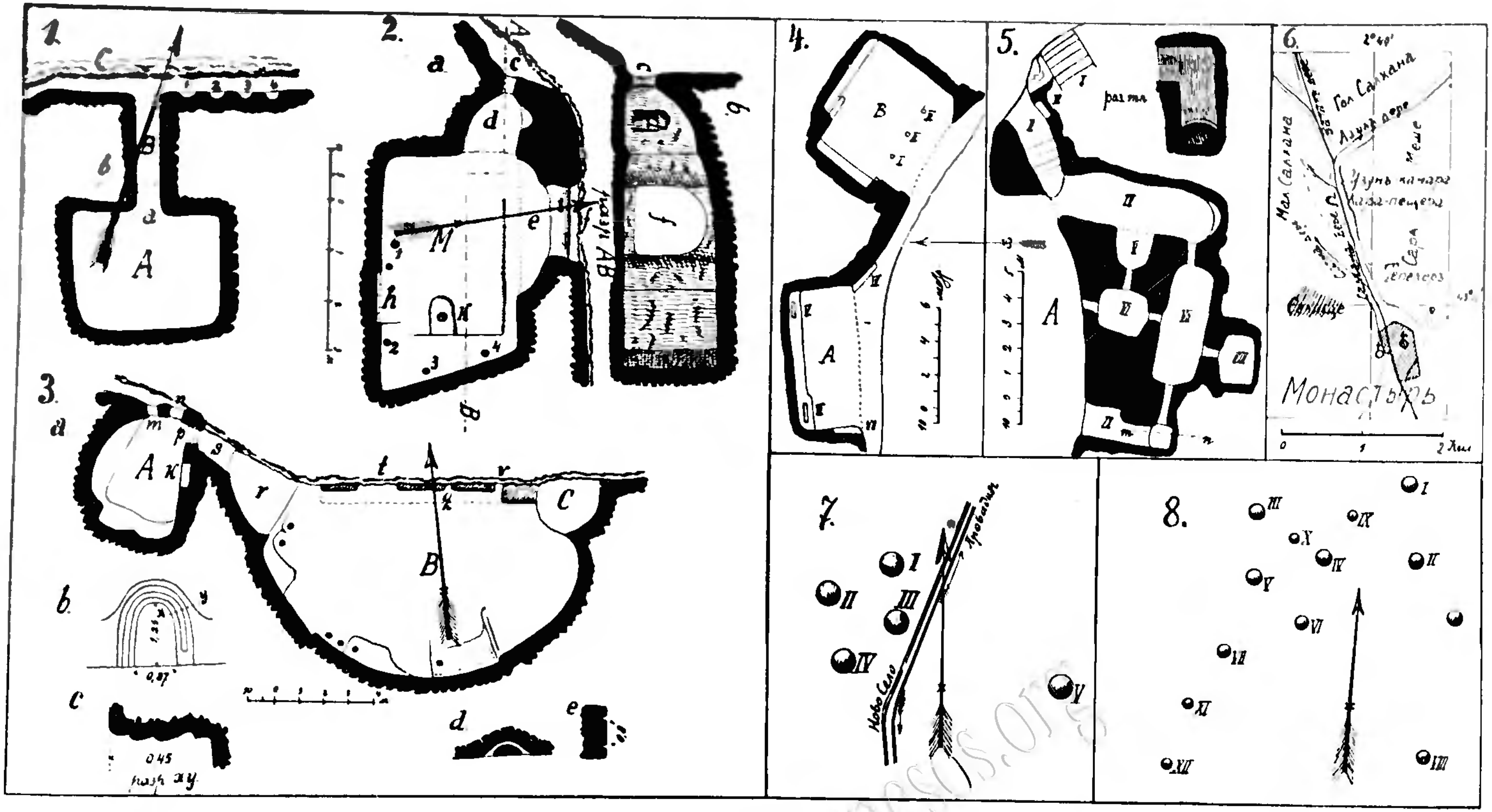

Пещеры въ Провадійскихъ горахъ.



Серебряныя позолоченныя бляшки изъ могилы у с. Янково.

1

Древняя каменоломня „Голѣмъ Кесикъ" близъ развалинъ Маркіанополя.

2

Древняя каменоломня „Малкъ Кесикъ" близъ развалинъ Маркіанополя.



Восточный склонъ скалъ съ развалинами крѣпости Бобата въ Шуменскихъ горахъ.

1

Древняя каменоломня Малкъ Кесикъ близъ развалинъ Маркіанополя.

2

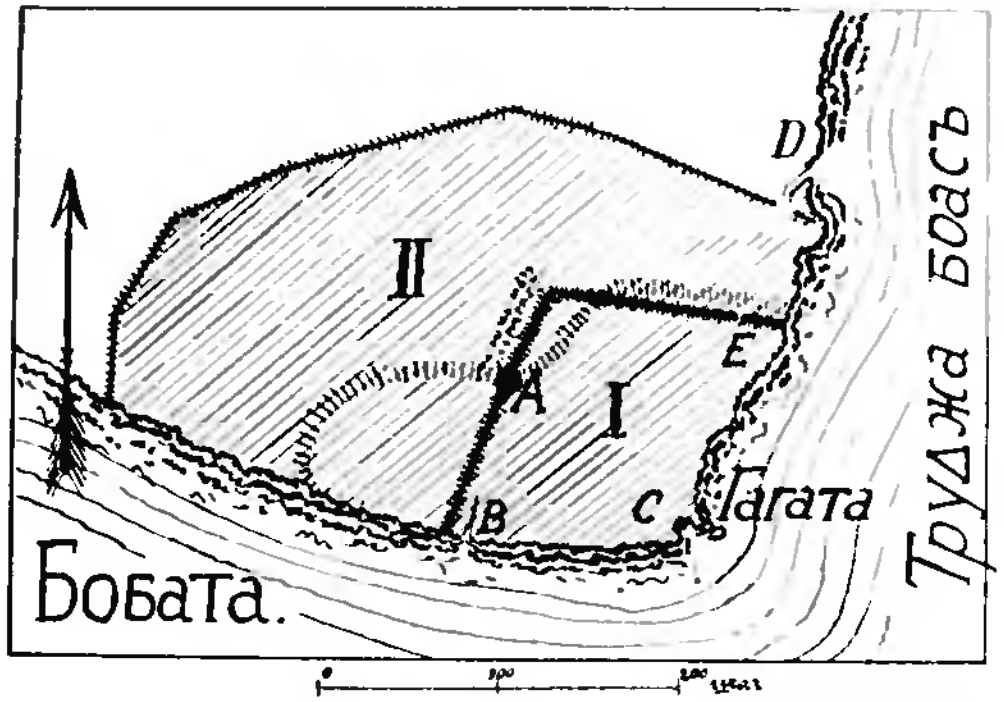

Крѣпость „Бобата" въ Шуменскихъ горахъ.

3

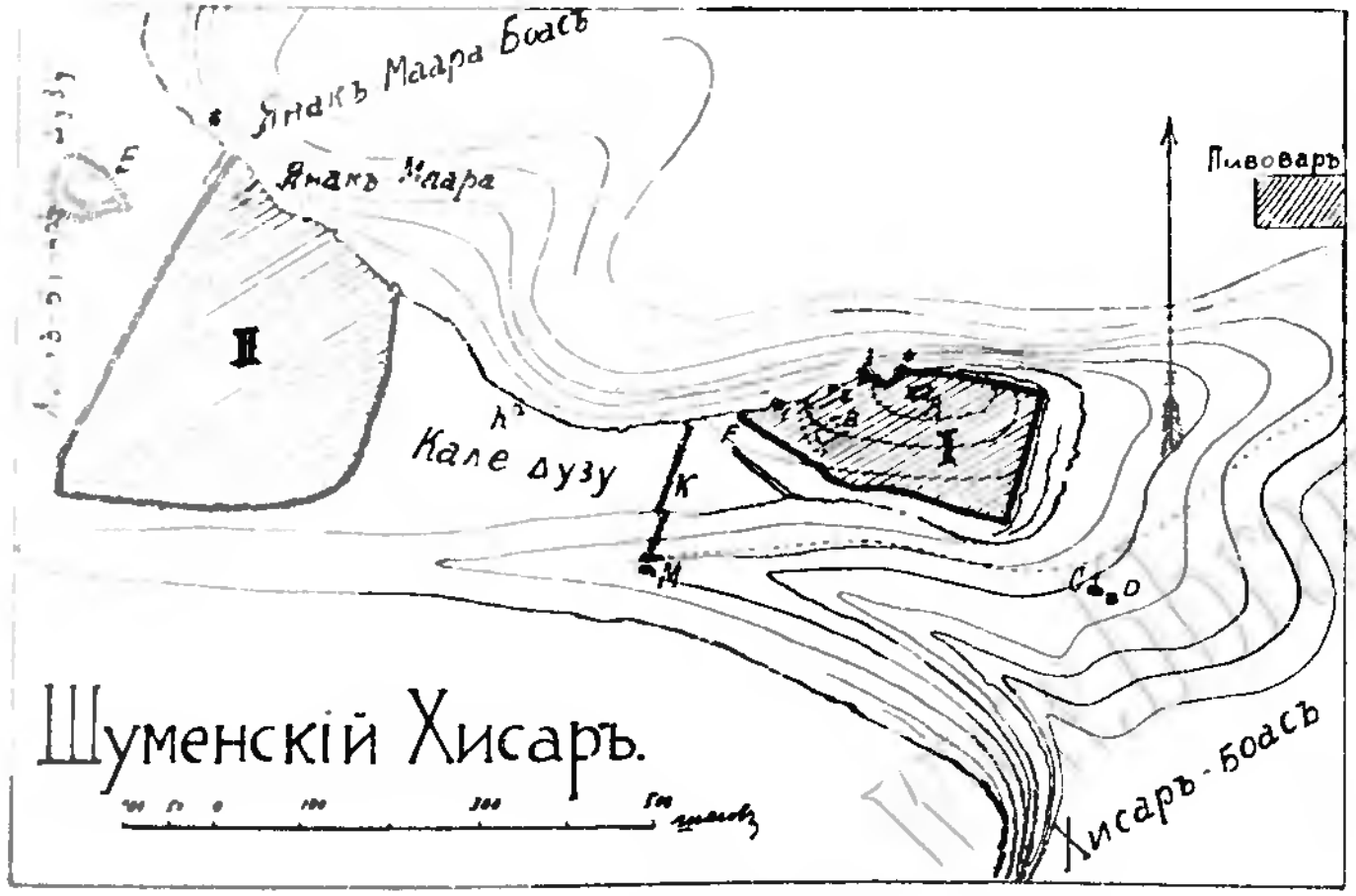

Крѣпость „Шуменскій Хисаръ".

4

Пещерная церковь въ Осмарскомъ проходѣ.

Монастырскій долъ (Осмарскій проходъ) въ Шуменскихъ горахъ; видъ съ юга.

1

Скала Мамилъ-ташъ съ искусственными пещерами въ Шуменскихъ горахъ.

2

Входъ въ Калугерскую пещеру; видъ изнутри.

1

Калугерская скала съ искусственной пещерой.

2

Внутренній видъ церкви въ Калугерской пещерѣ.

3

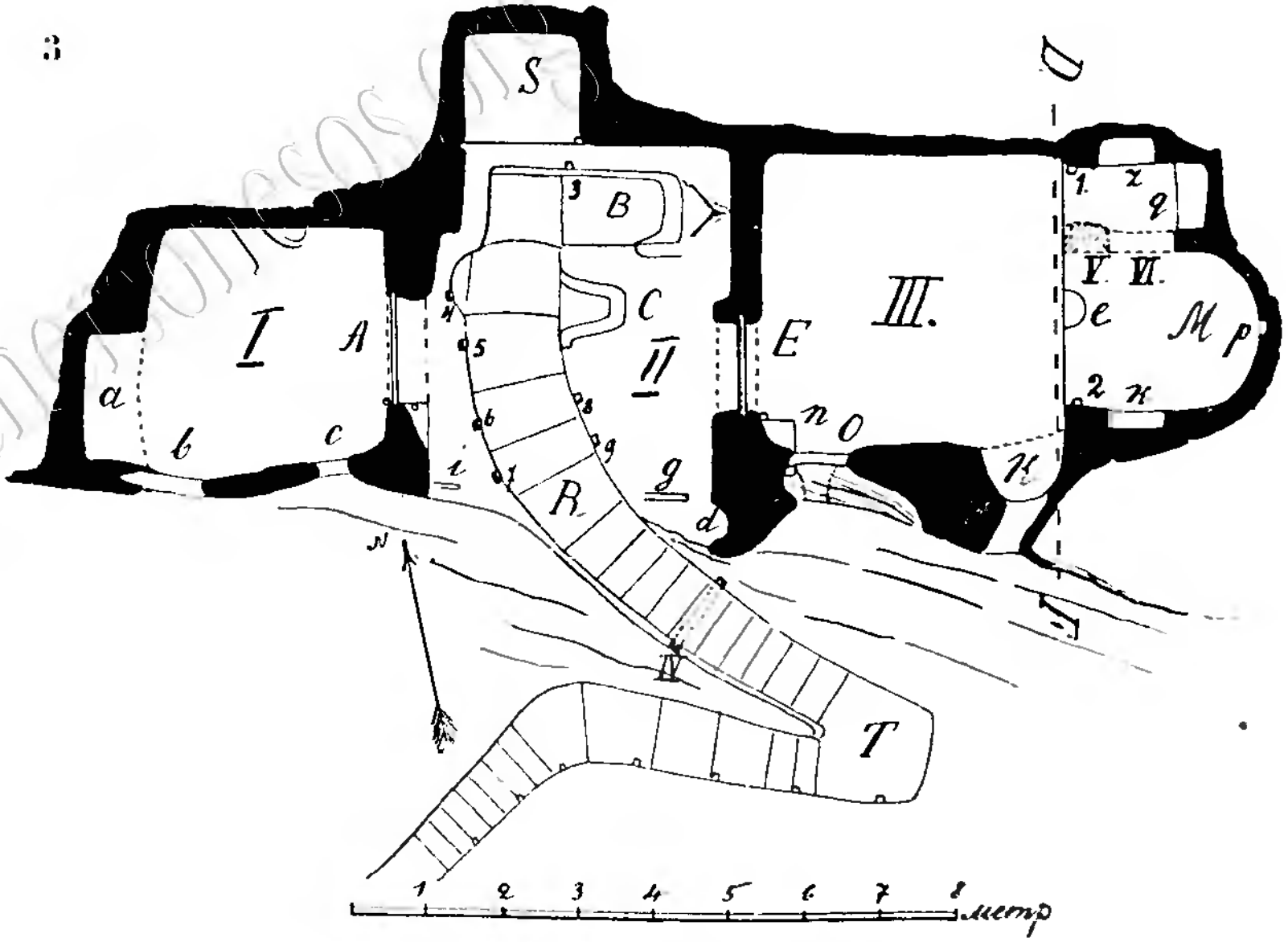

Планъ Калугерской пещеры.

1

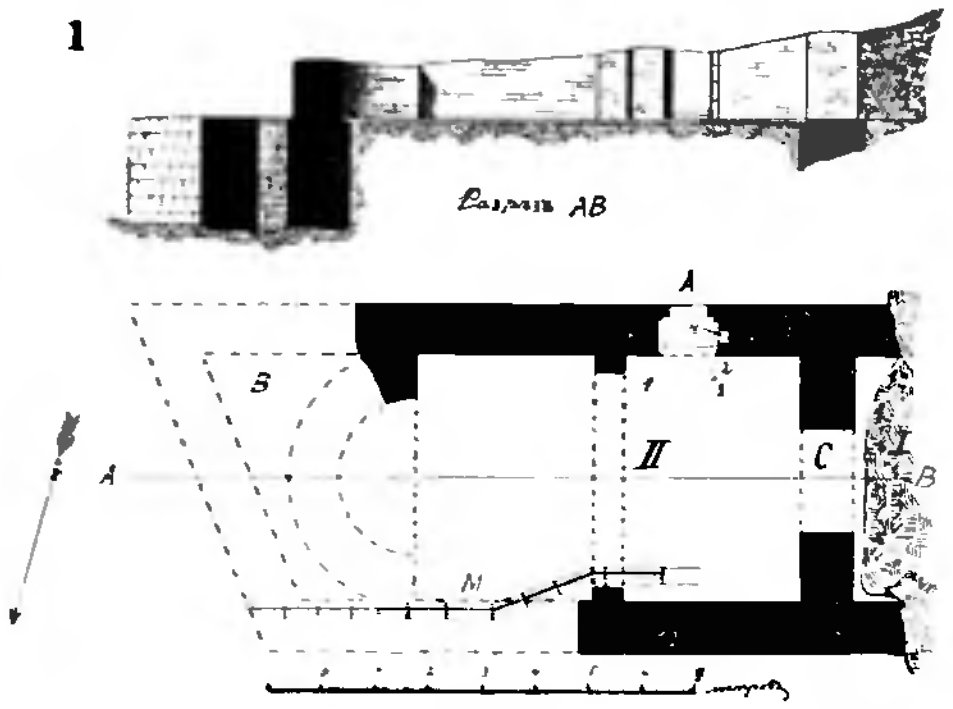

2

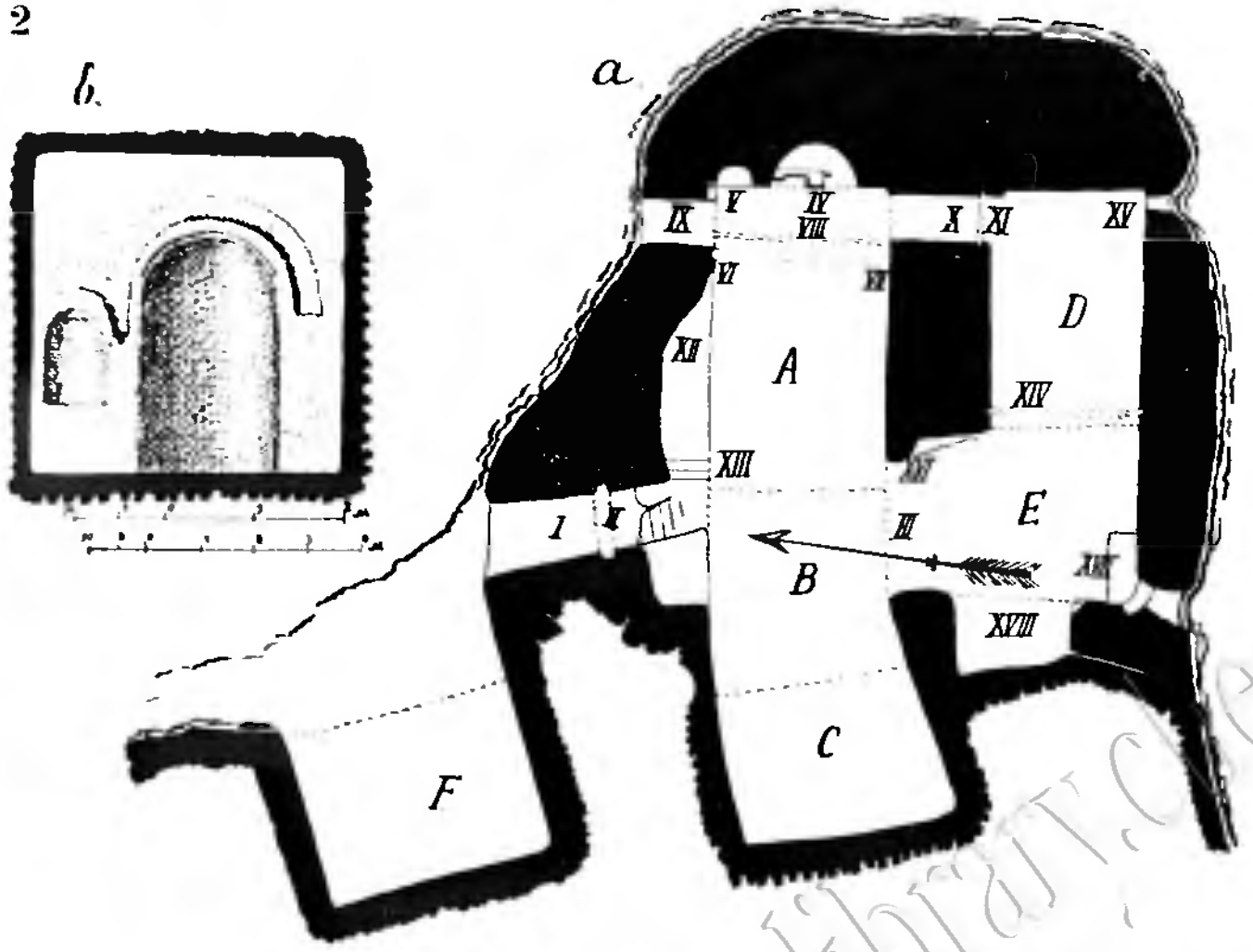

3

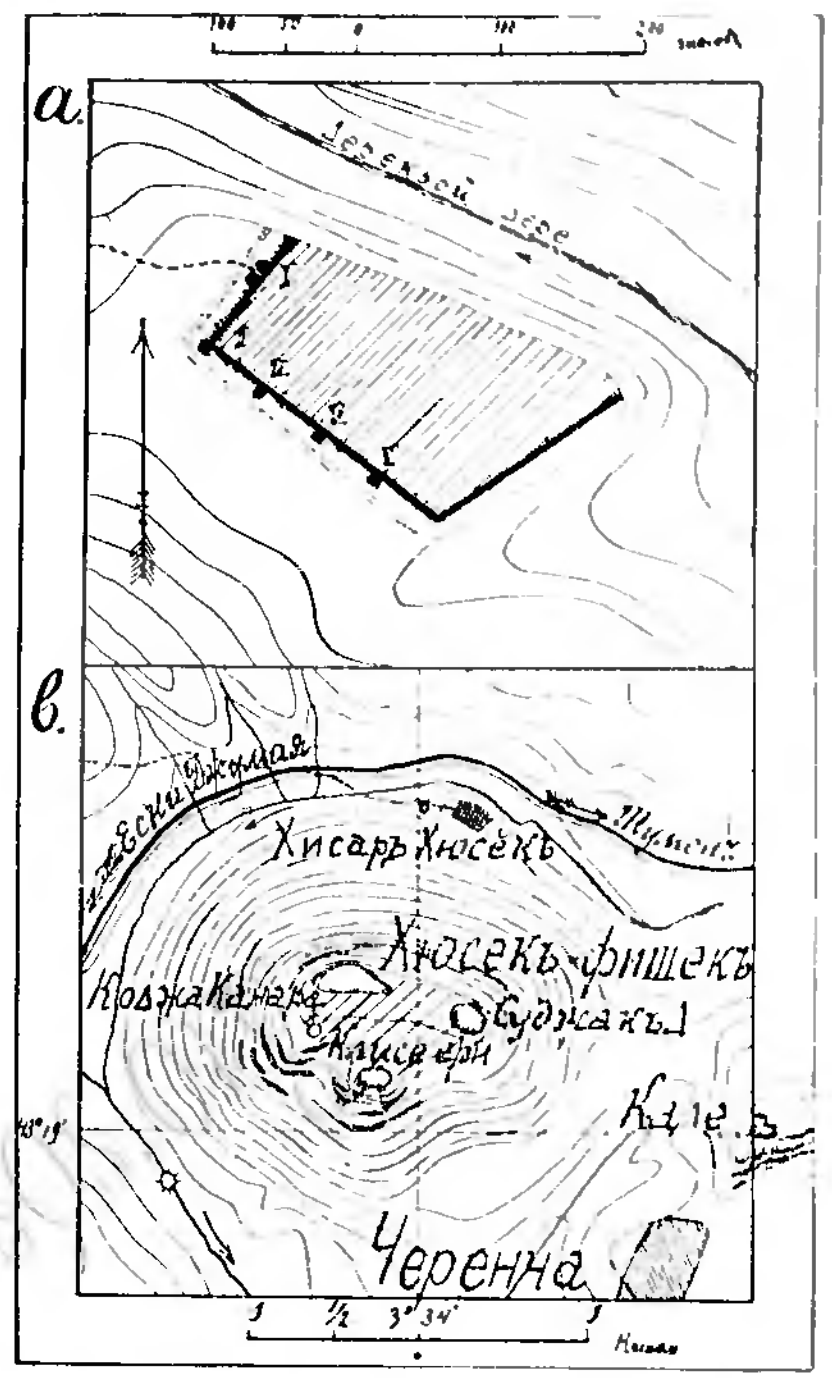

Планы мѣстностей въ Шуменскихъ горахъ.

www.library.chersones

Славянскія надписи.

2

3



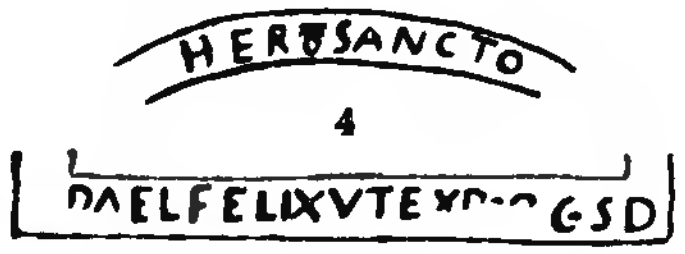

4



6

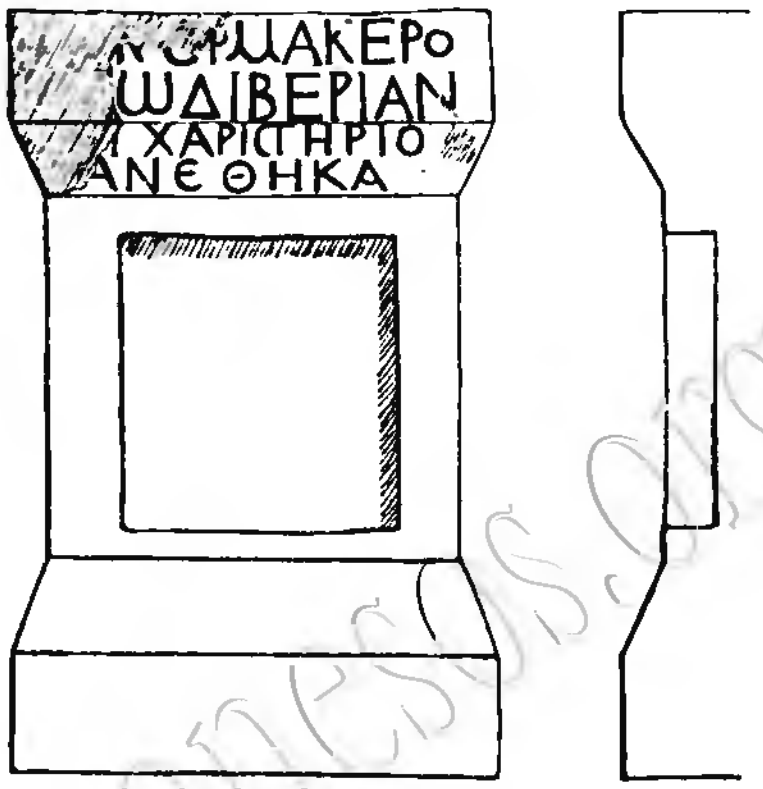

7

9

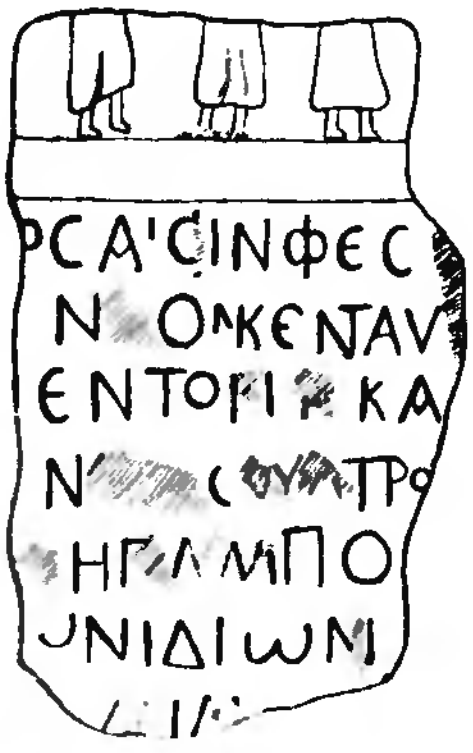

10

Греческія и латинскія надписи.

www.library.chersonesus.org

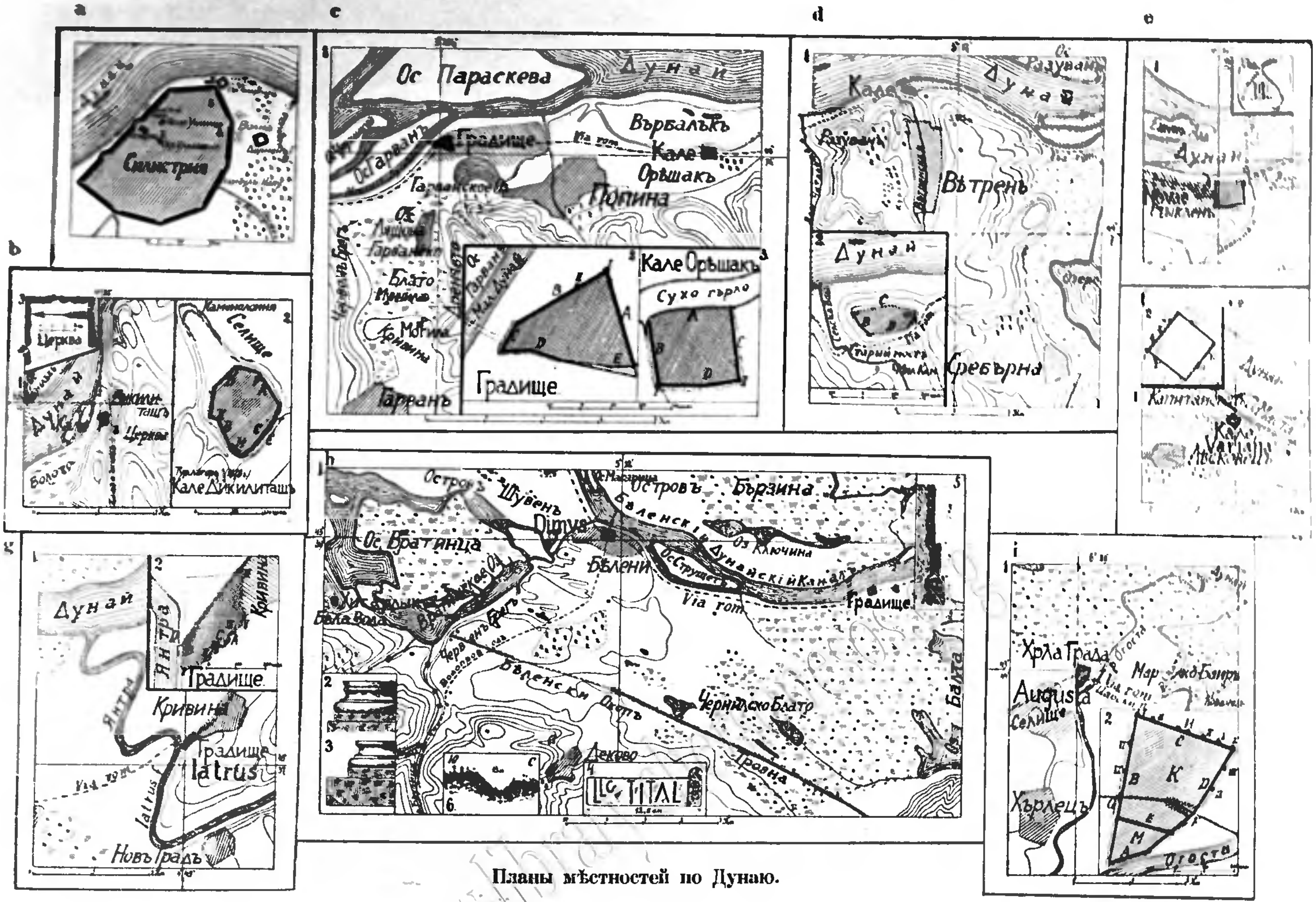

Планы мѣстностей по Дунаю.

Дикили-ташъ на Дунаѣ.

2

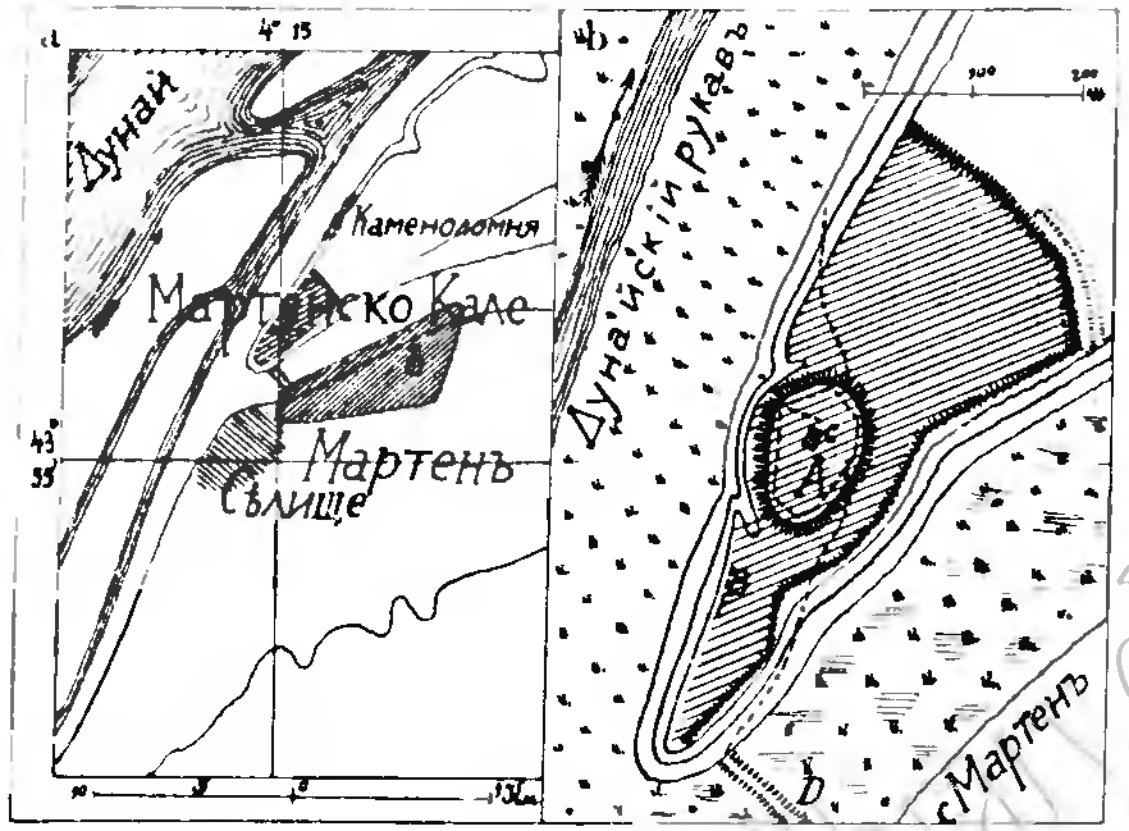

Мартенско Кале.



4



3—4. Церковь въ Никополѣ на Дунаѣ.

www.library.chersonesos.org

1

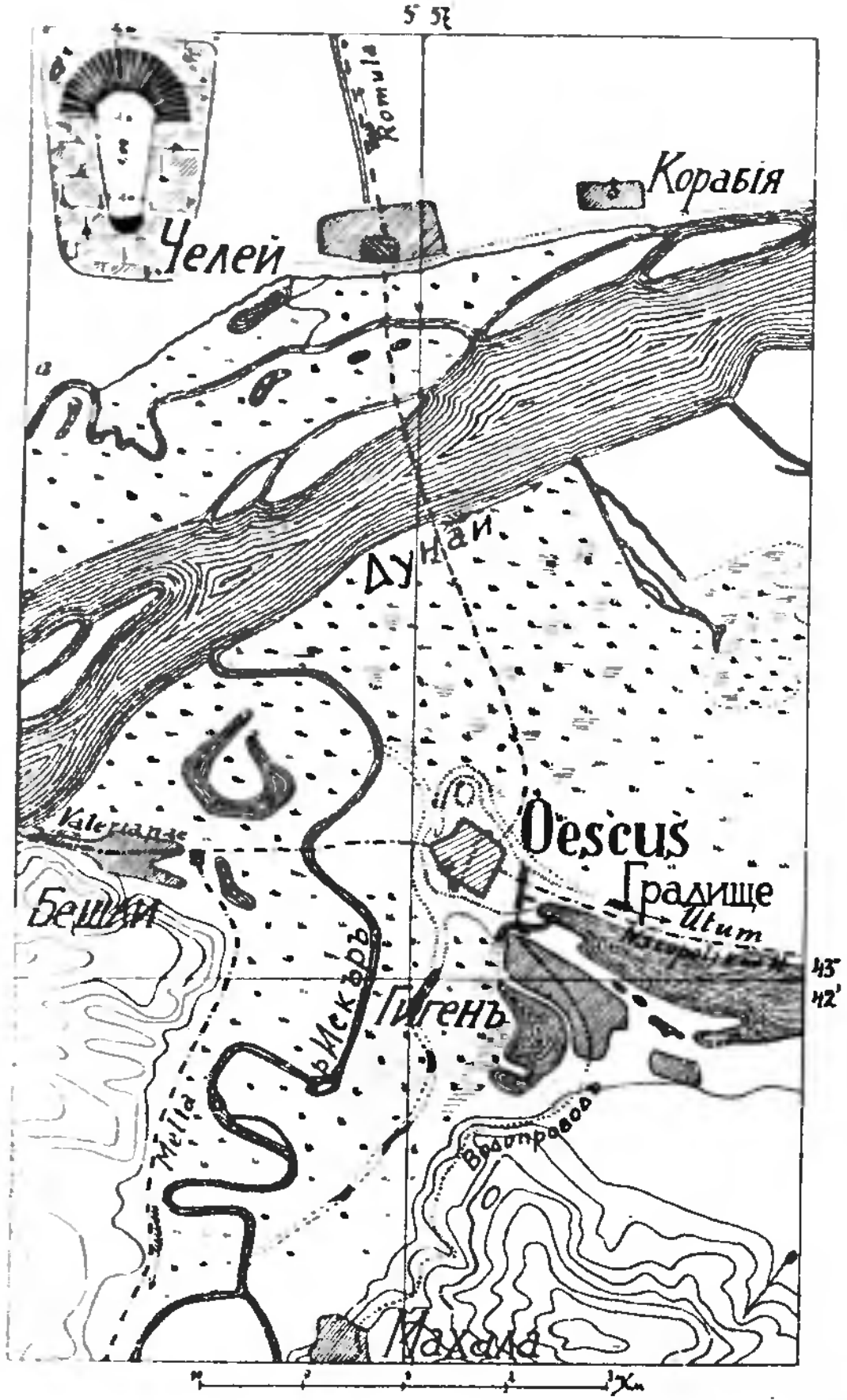

2 a b

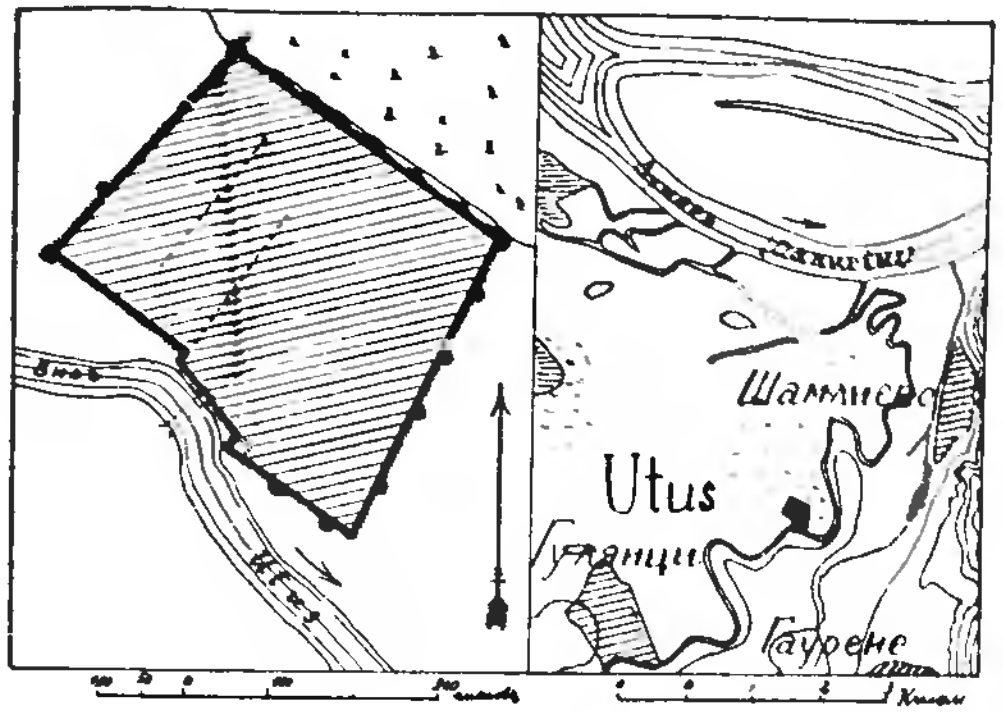

3 a. б.

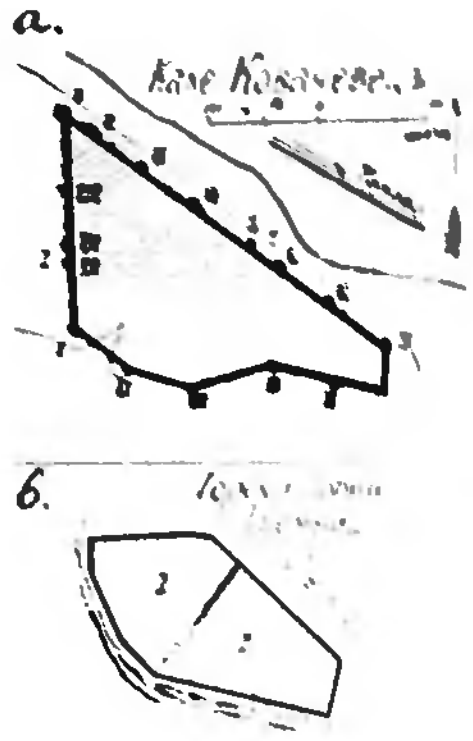

4

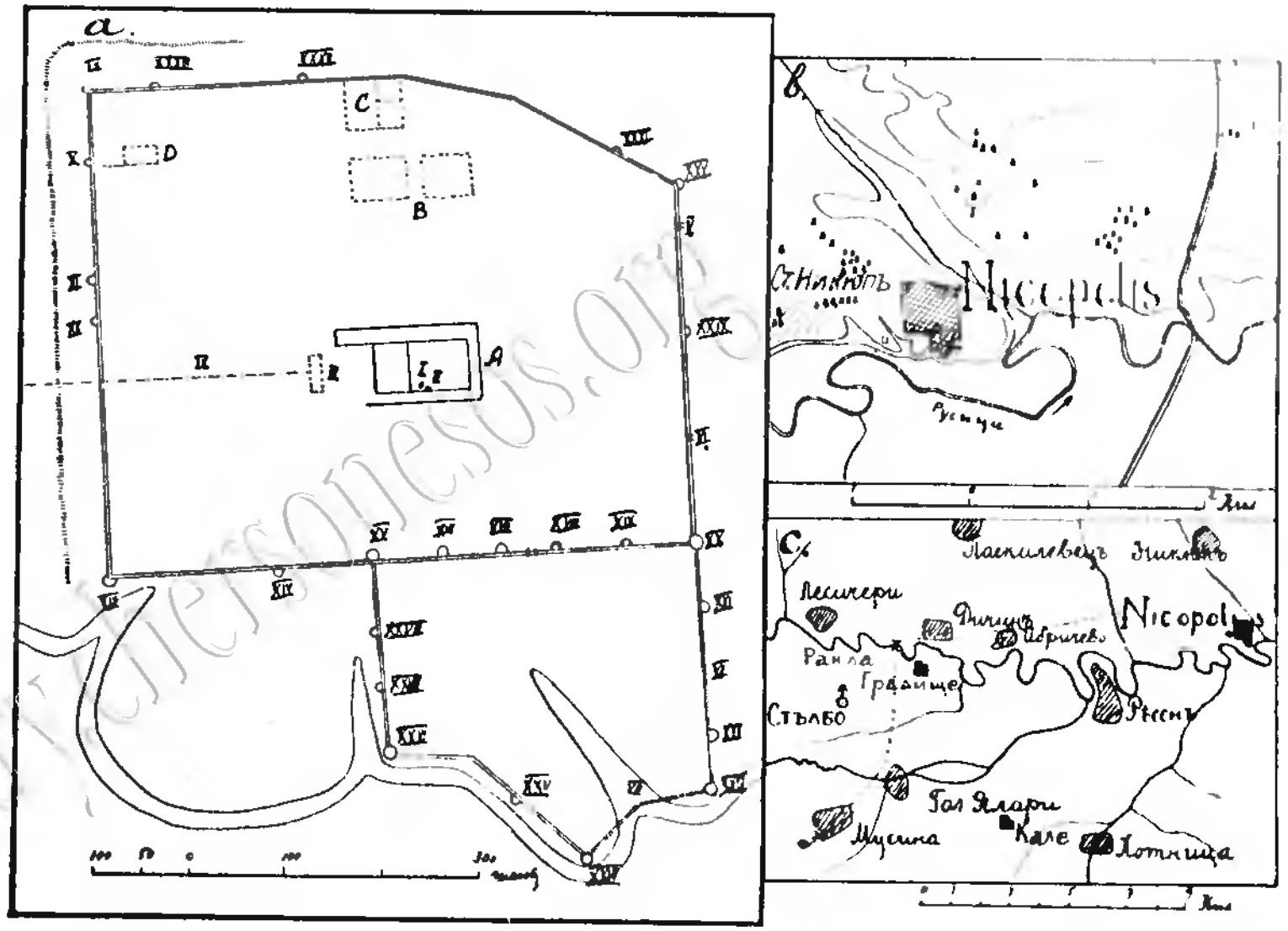

Планы мѣстностей по Дунаю и по сѣверо-балканской дорогѣ.

www.library.chersonesos.org

Скульптурные фрагменты и сосуды.

1—7. Изъ Силистріи. 8—13. Изъ Гигена. 14. Изъ окрестностей Чомаковскаго градища.
15. Изъ Стыклена. 16—22. Изъ с. Бешлій близъ Гигена. 23, 24. Изъ Никюпа (др. Никополи).

1

2

1. Стыкленъ у Систова на Дунаѣ; видъ съ востока.
2. Гигенское городище на озерѣ близъ Дуная; видъ съ юго-востока.

1

Рельефъ изъ Гулянскаго городища.

2

Рельефъ изъ с. Бешлий.

3

4

5

6

7

8

3—8. Древности изъ развалинъ Никопола (Никюпа).

1

2

3

4

Саркофаги изъ Силистріи, Гигена и с. Бенлій.

1

Остатки акведука на р. Русицѣ.

2

„Градище" у с. Дичина на р. Русицѣ.

4

Остатки резервуара Никопольскаго водопровода.

www.librarychersonesos.org

1

2

Римскія каменоломни близь с. Хотницы.

3

Резервуаръ въ Хотницкой каменоломнѣ.

Римскій столбъ Декелиташъ-стылбо.

5

Развалины римской крѣпости Казлыкъ.

1

Ворота А Чомаковской крѣпости.

2

Планъ Чомаковской крѣпости (Мельты).

3

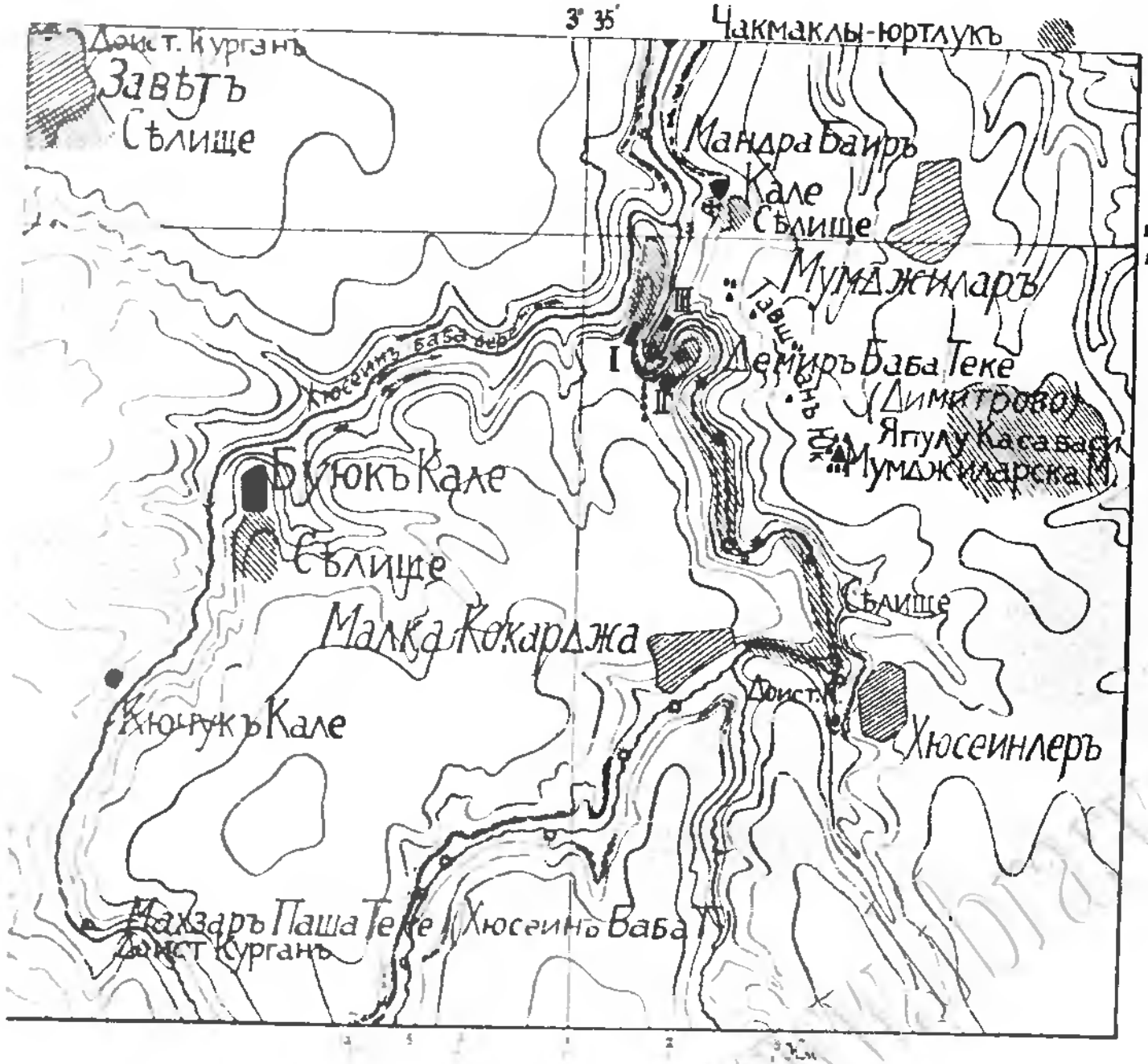

Карта окрестностей Демиръ-боба-теке.

4

Турецкая гробница Демиръ-боба-теке.

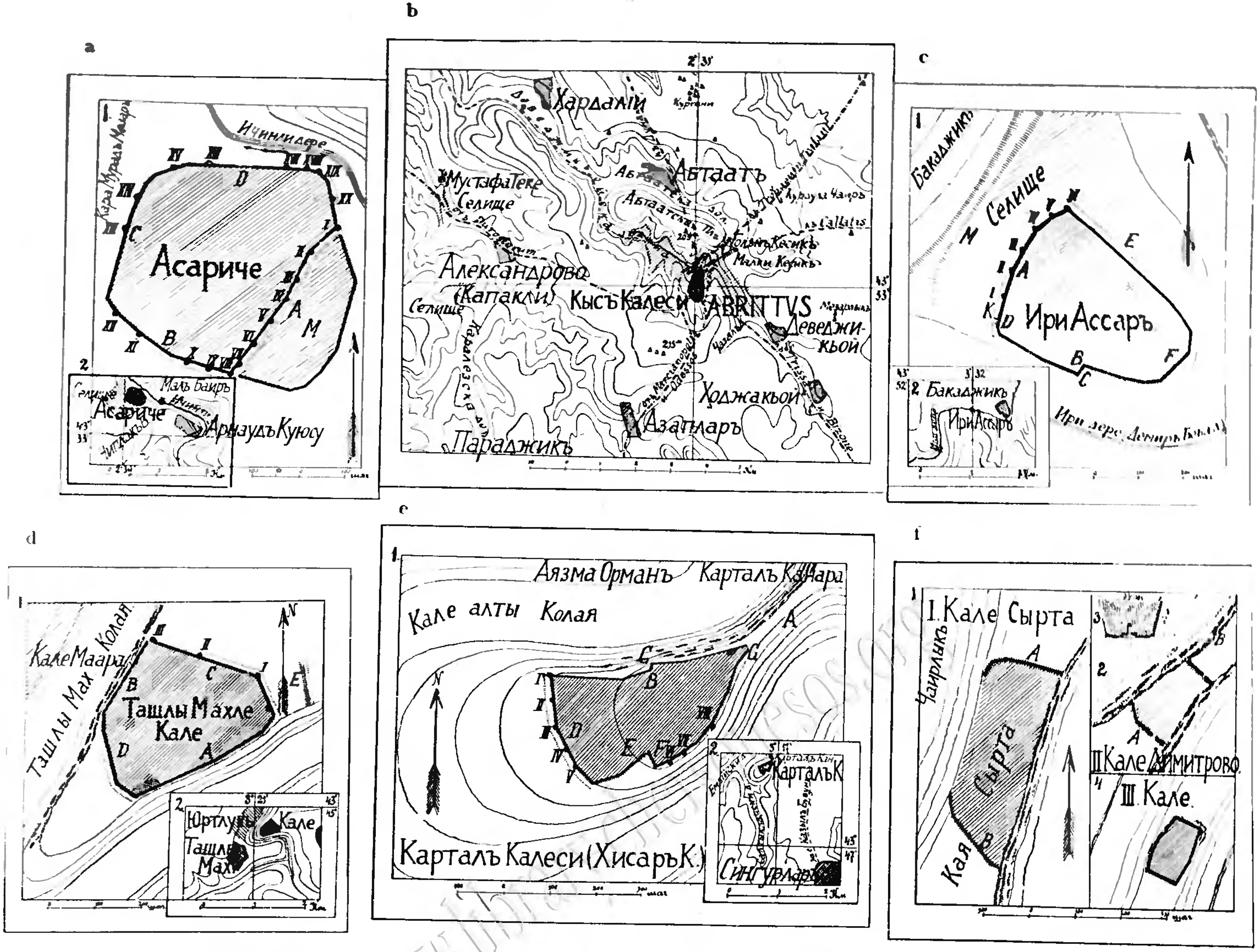

Планы мѣстностей по дорогамъ отъ Кадыкьой и отъ Добруджи къ Абобской равнинѣ



Планы мѣстностей по дорогамъ отъ Дуная къ Абобской равнинѣ и отсюда черезъ Балканы.

a

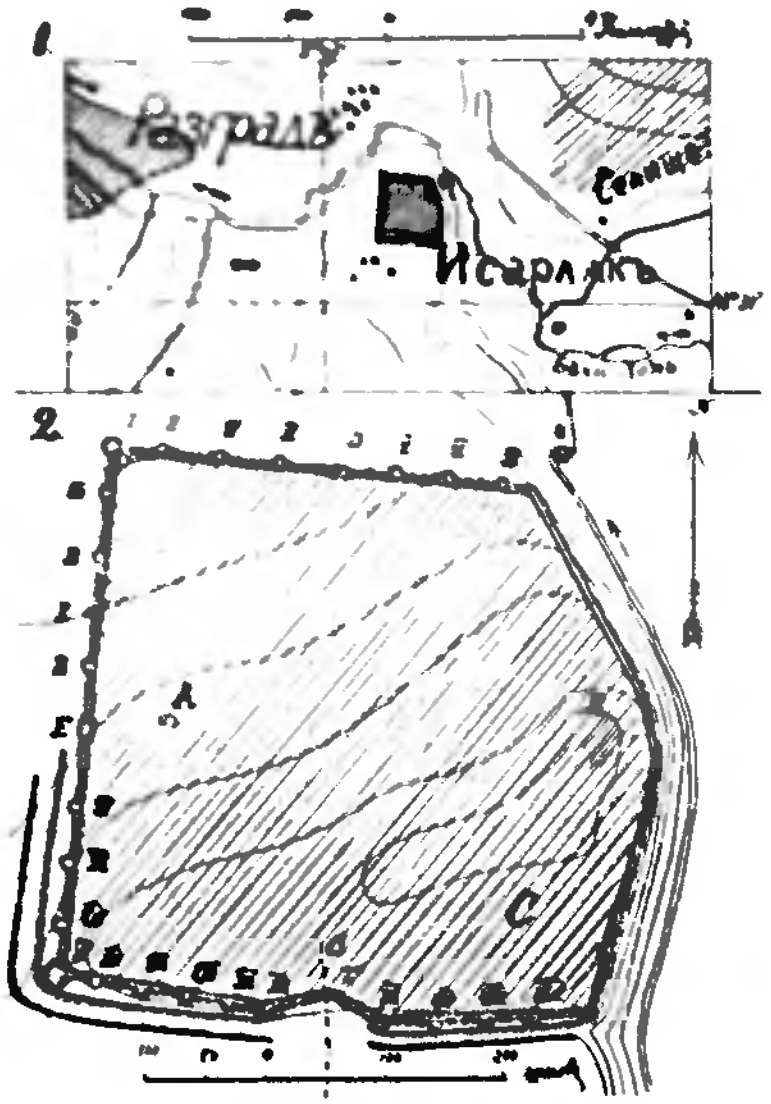

Крѣпость Хисарлыкъ у Разграда.

b

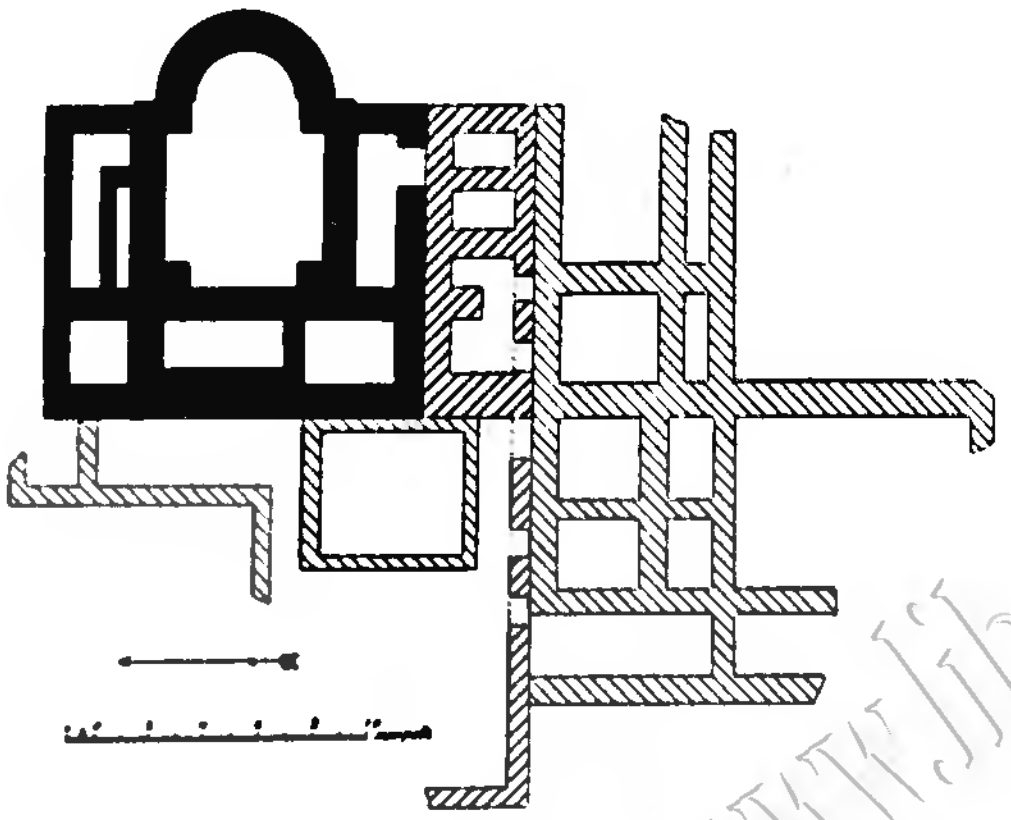

Развалины зданія въ крѣпости Хисарлыкъ.

c

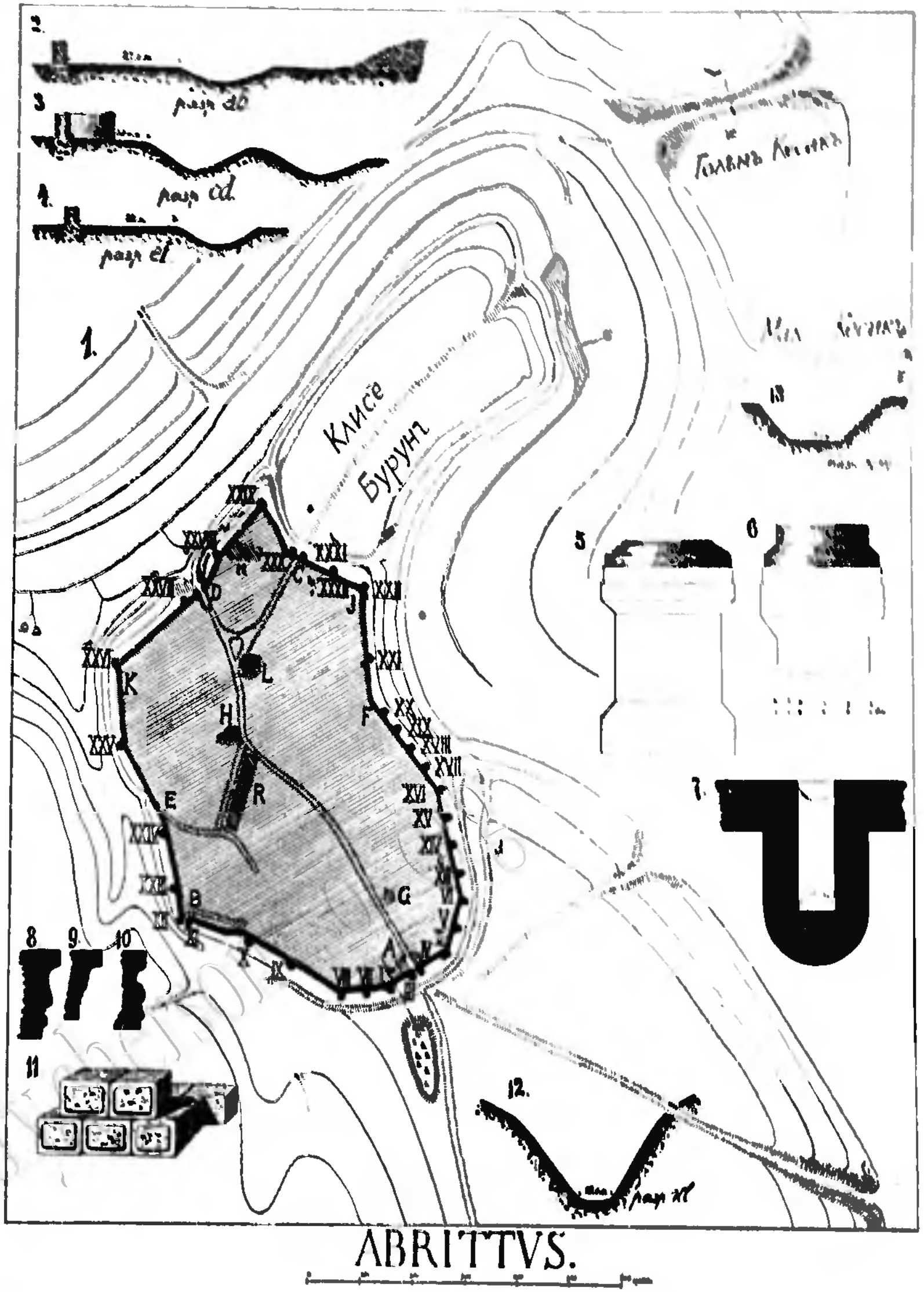

Планъ и детали построекъ Абтиатскаго Кале.

a

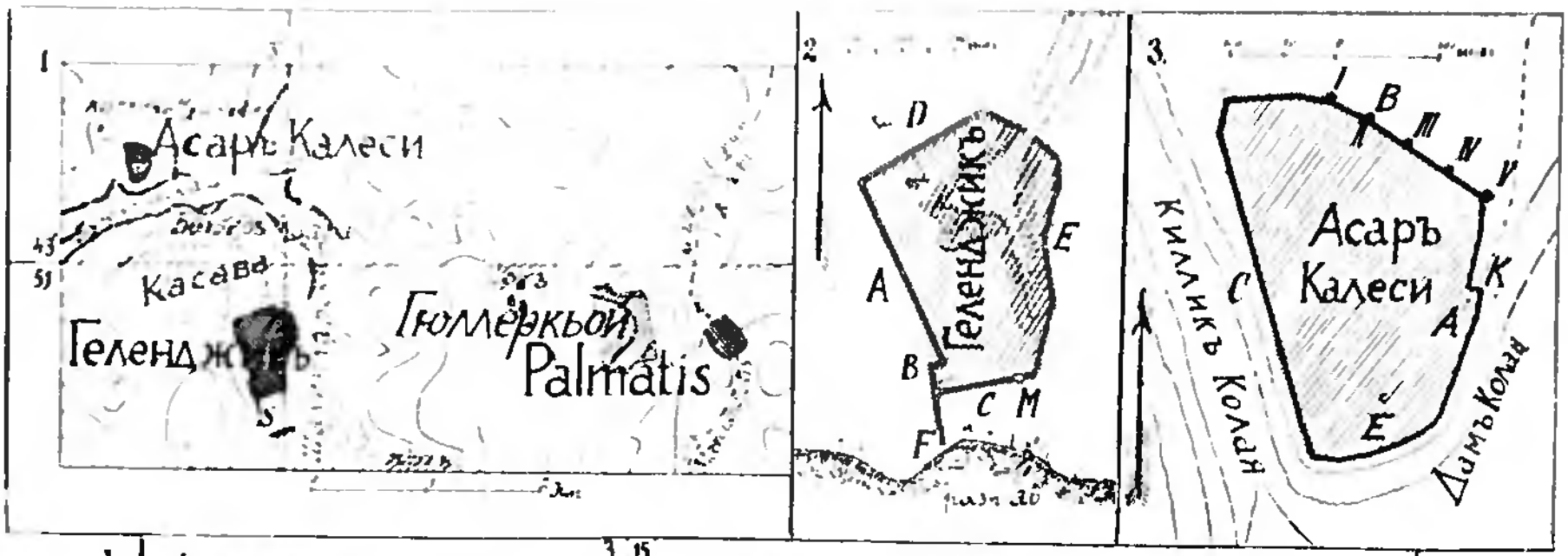

b

c

d

Плана мѣстностей по дорогѣ отъ Силистріи къ Абобѣ и отсюда

1

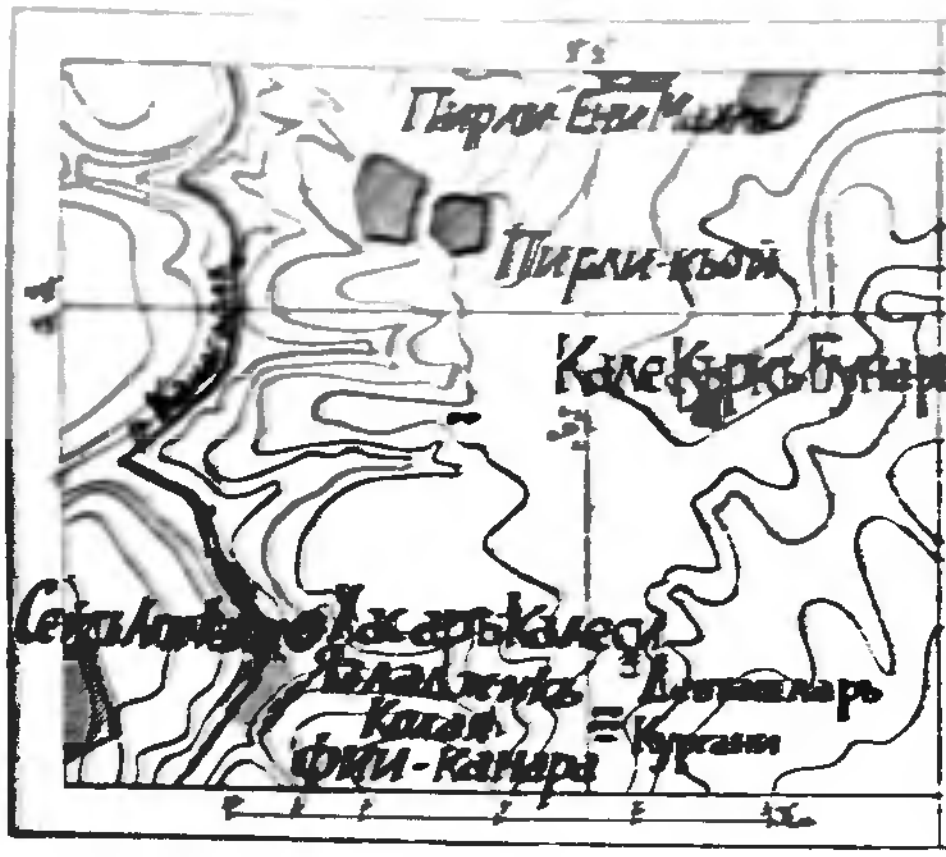

2

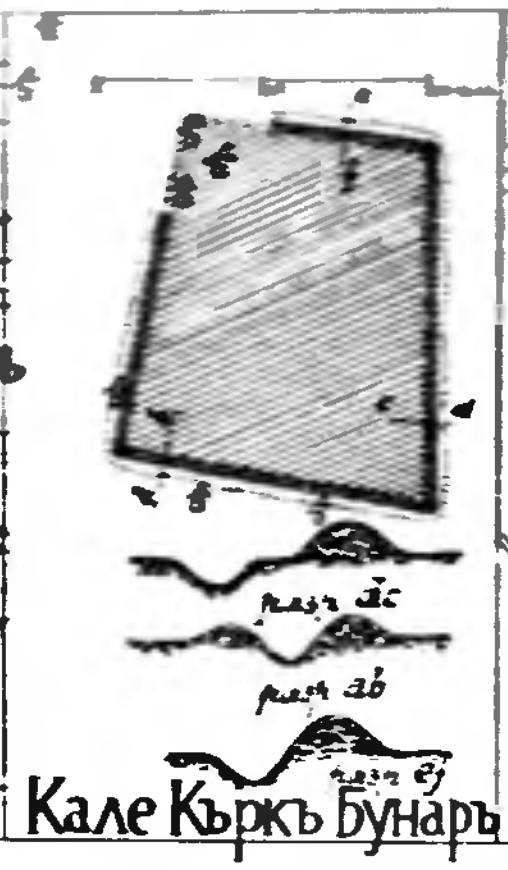

3

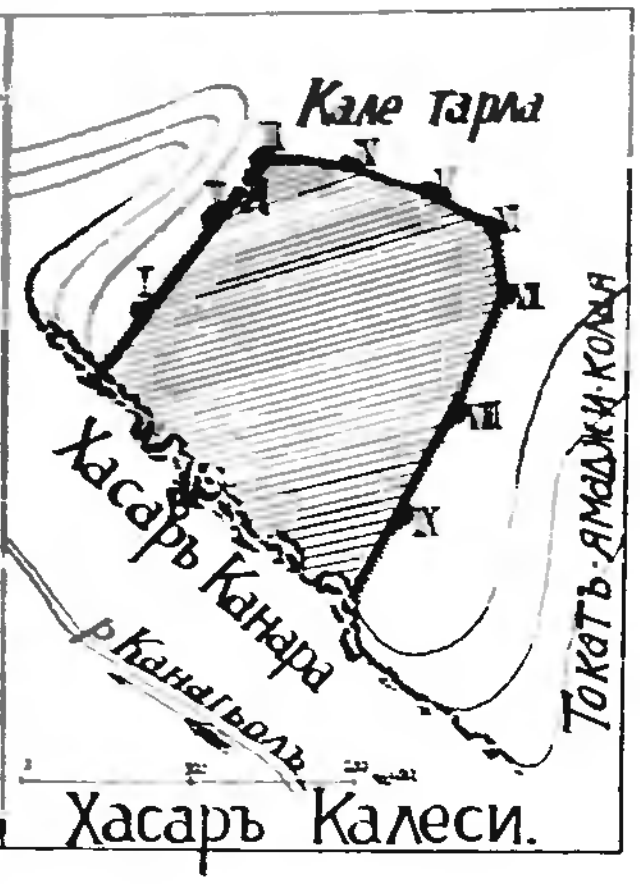

4

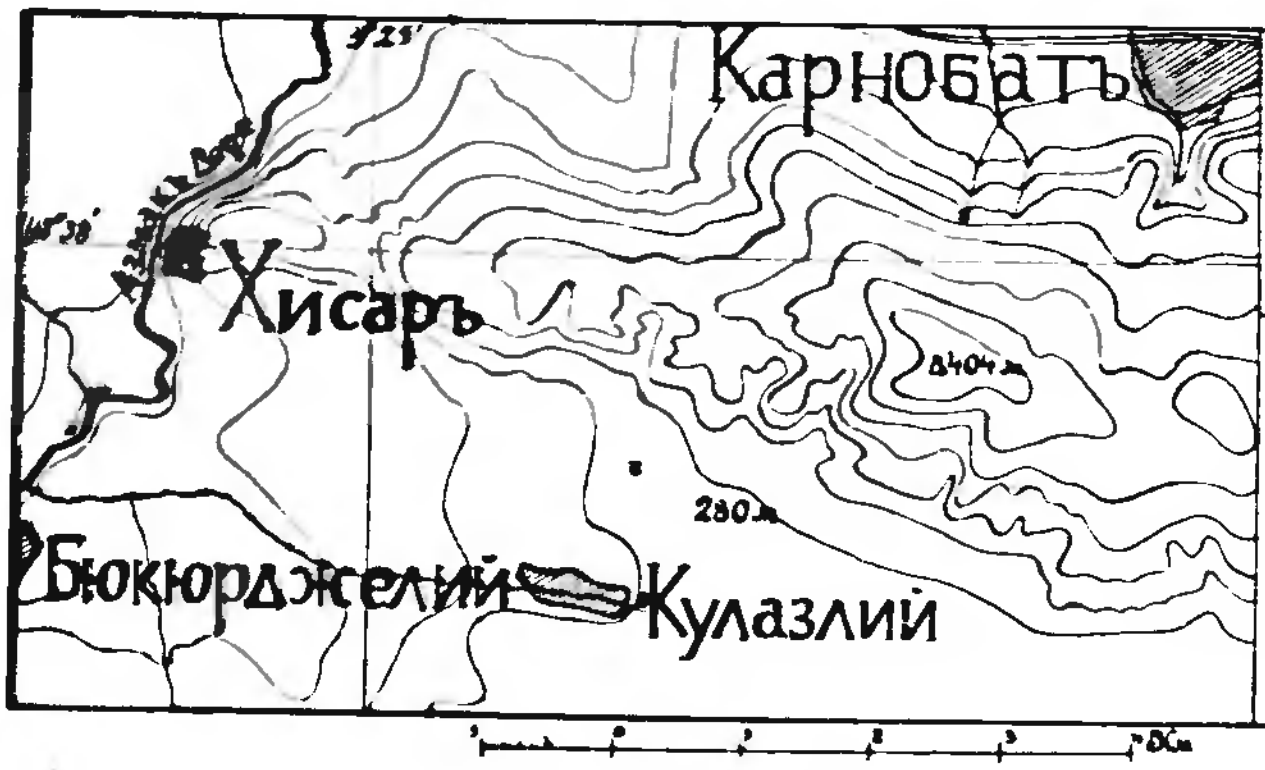

5

6

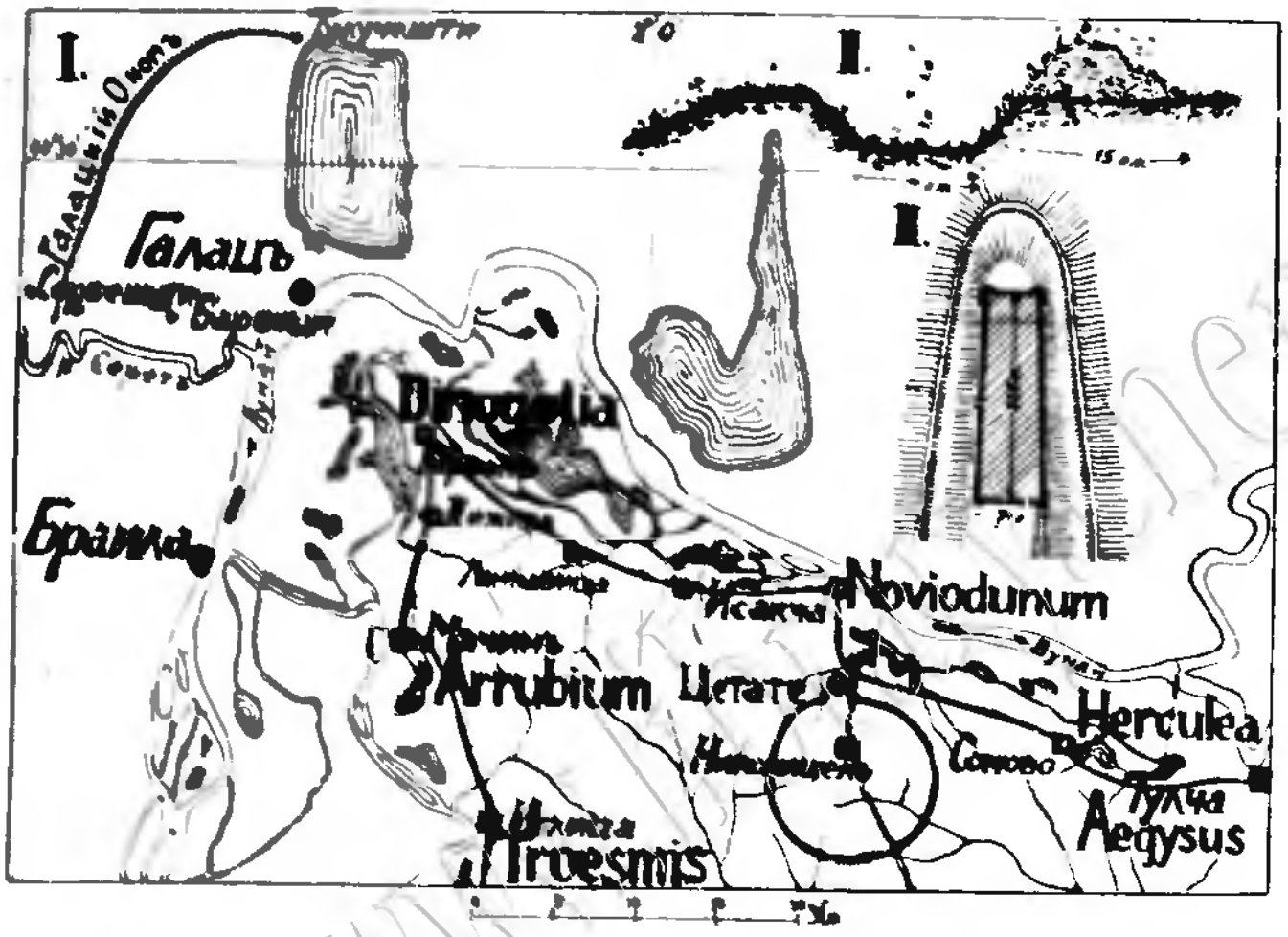

7

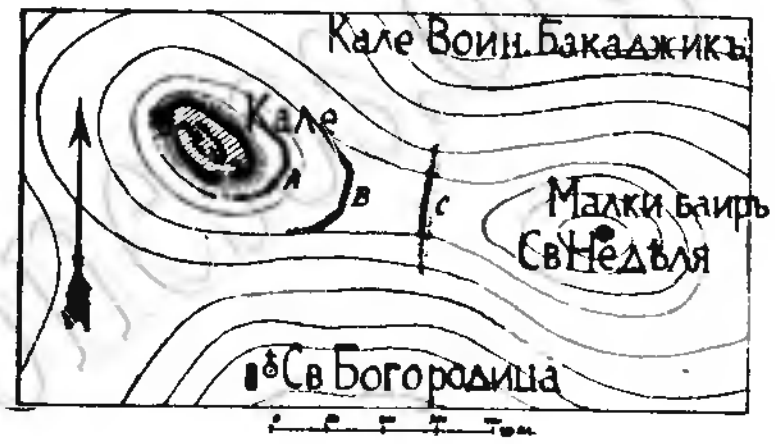

8

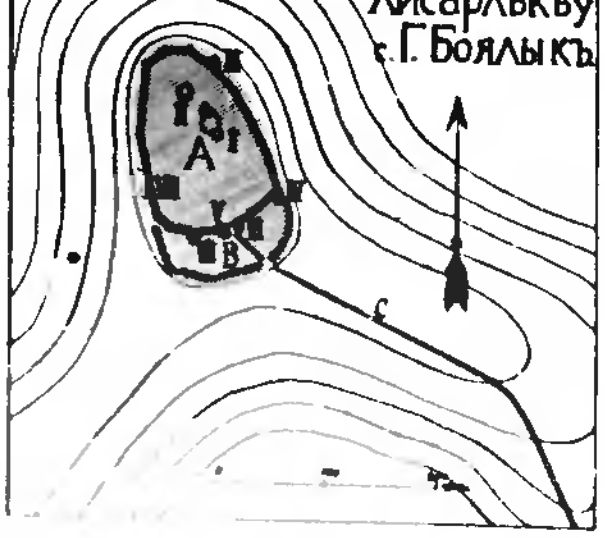

Планы мѣстностей по дорогѣ отъ Скиптріи къ Абобѣ и отсюда черезъ Ришскій проходъ къ Константинополю, а также окрестностей Николицелскаго укрѣпленія.

1

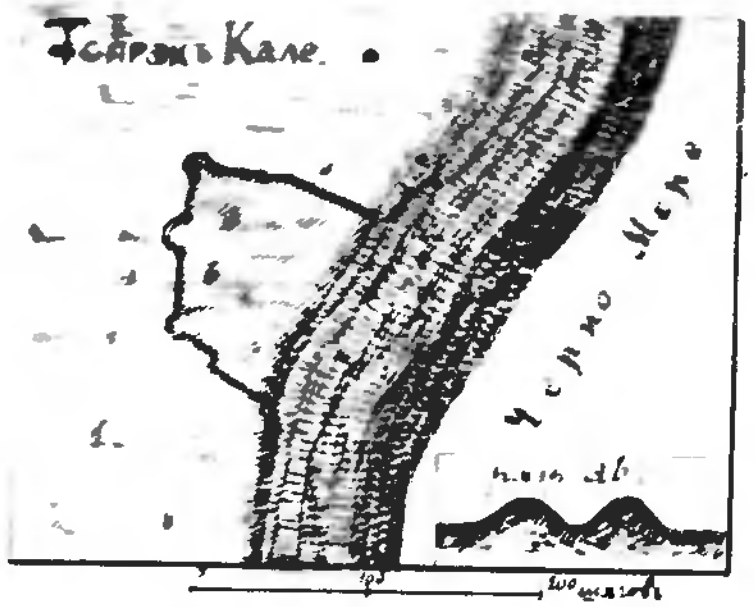

Гопракъ-кале на Черномъ морѣ.

2

Укрѣпление „Кале въ Боаза"; видъ съ юга.

3



Разрѣзъ вала крѣпости на Киричень-баирѣ.

4

Укрѣпления на Дунаѣ.

1

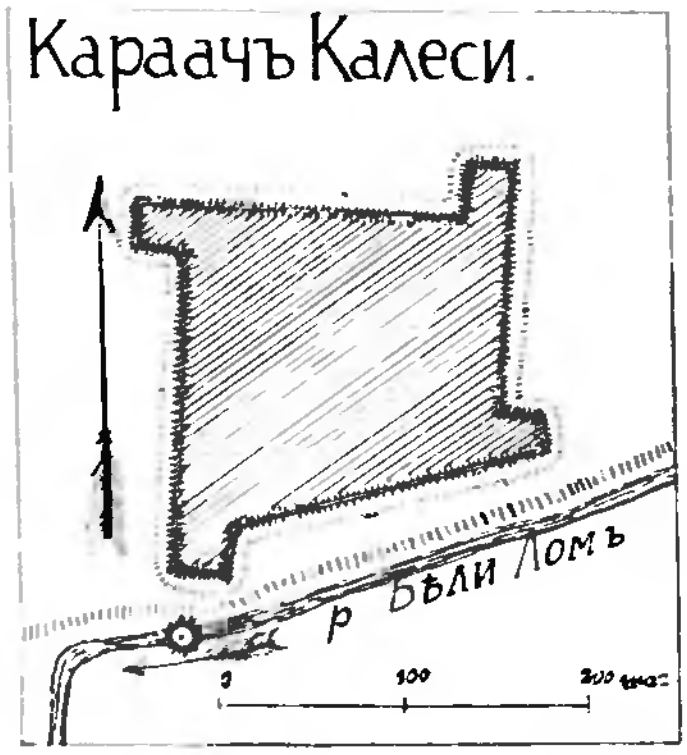

4

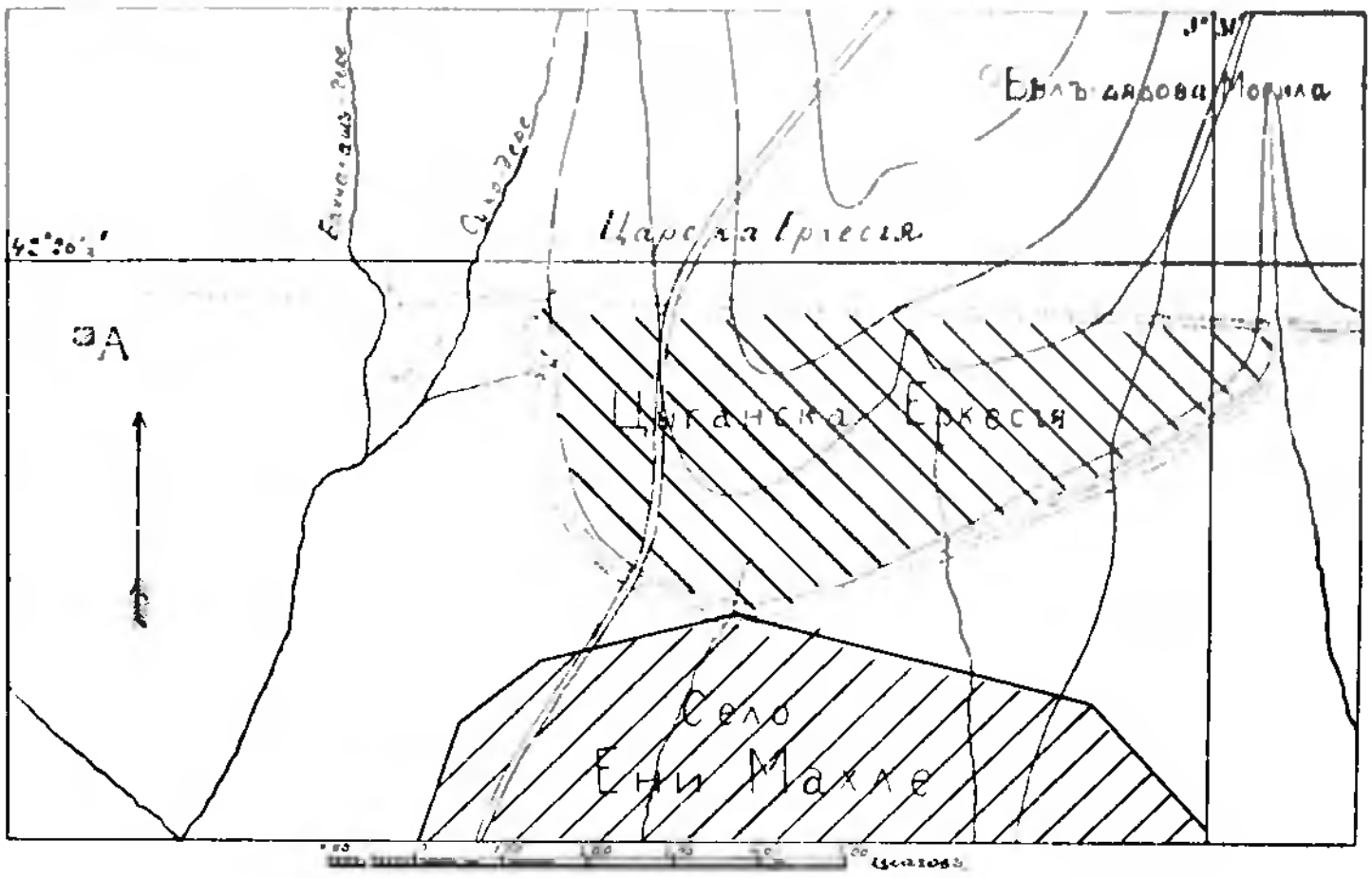

5

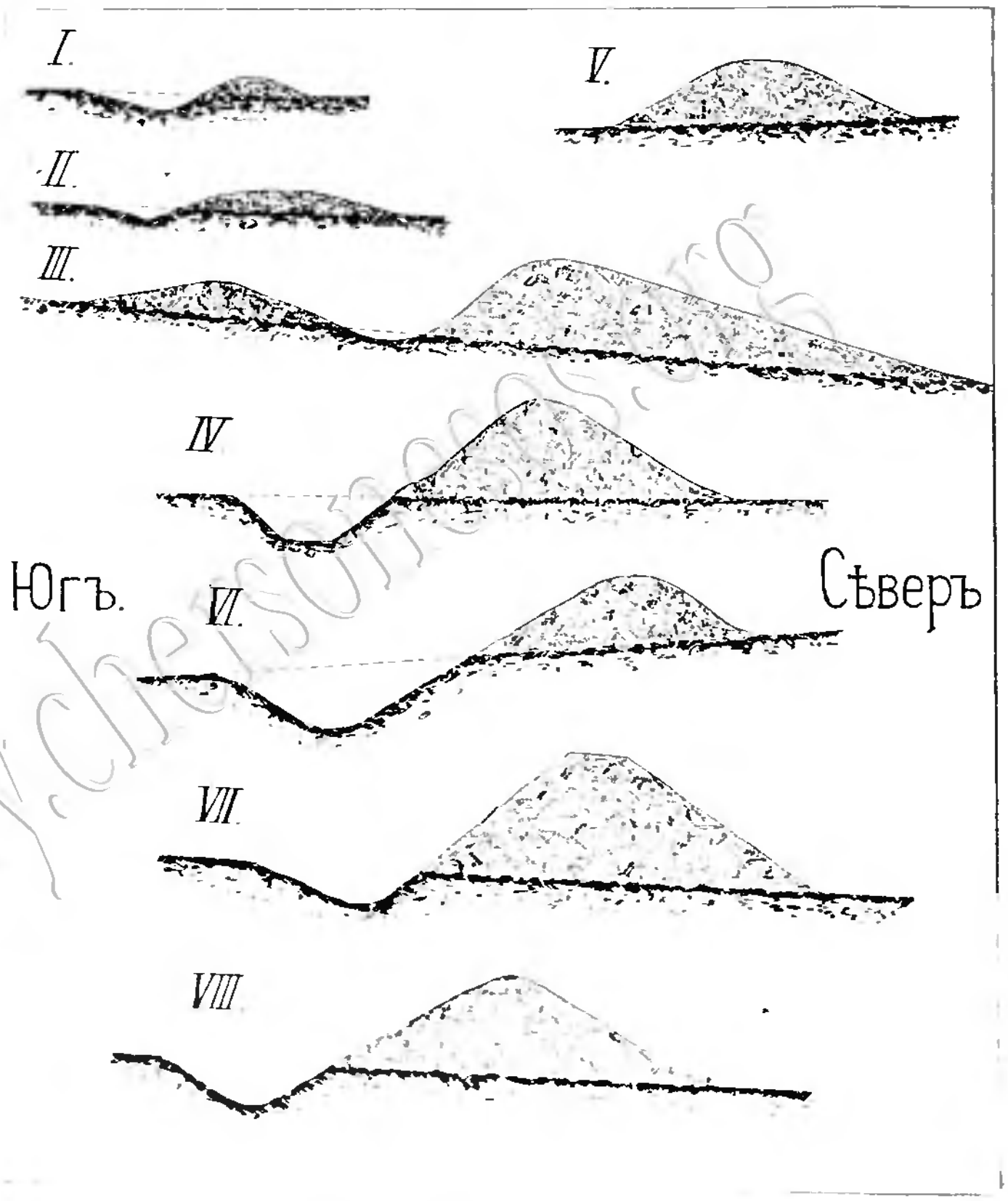

2

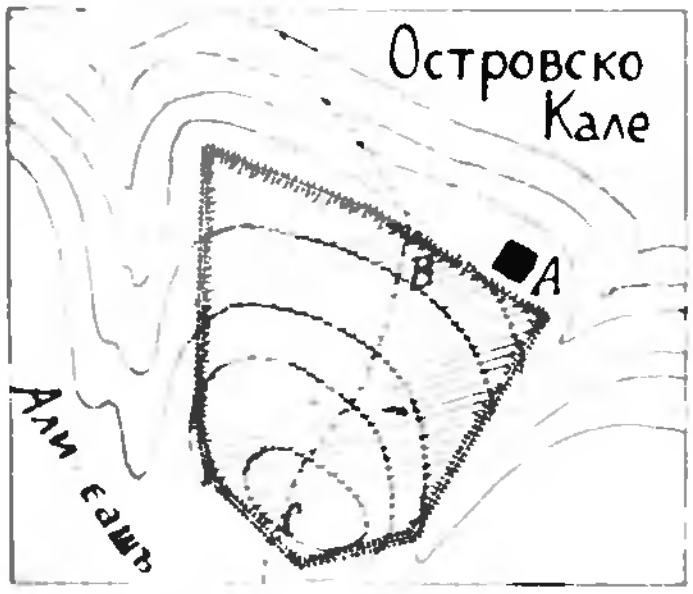

3

1—3. Западно-болгарскы укрѣпленія.

4—5. Южно-болгарскіе [illegible].

www.library.chersonesos.org

Кадыкьойское градище; видъ съ востока.

2 3

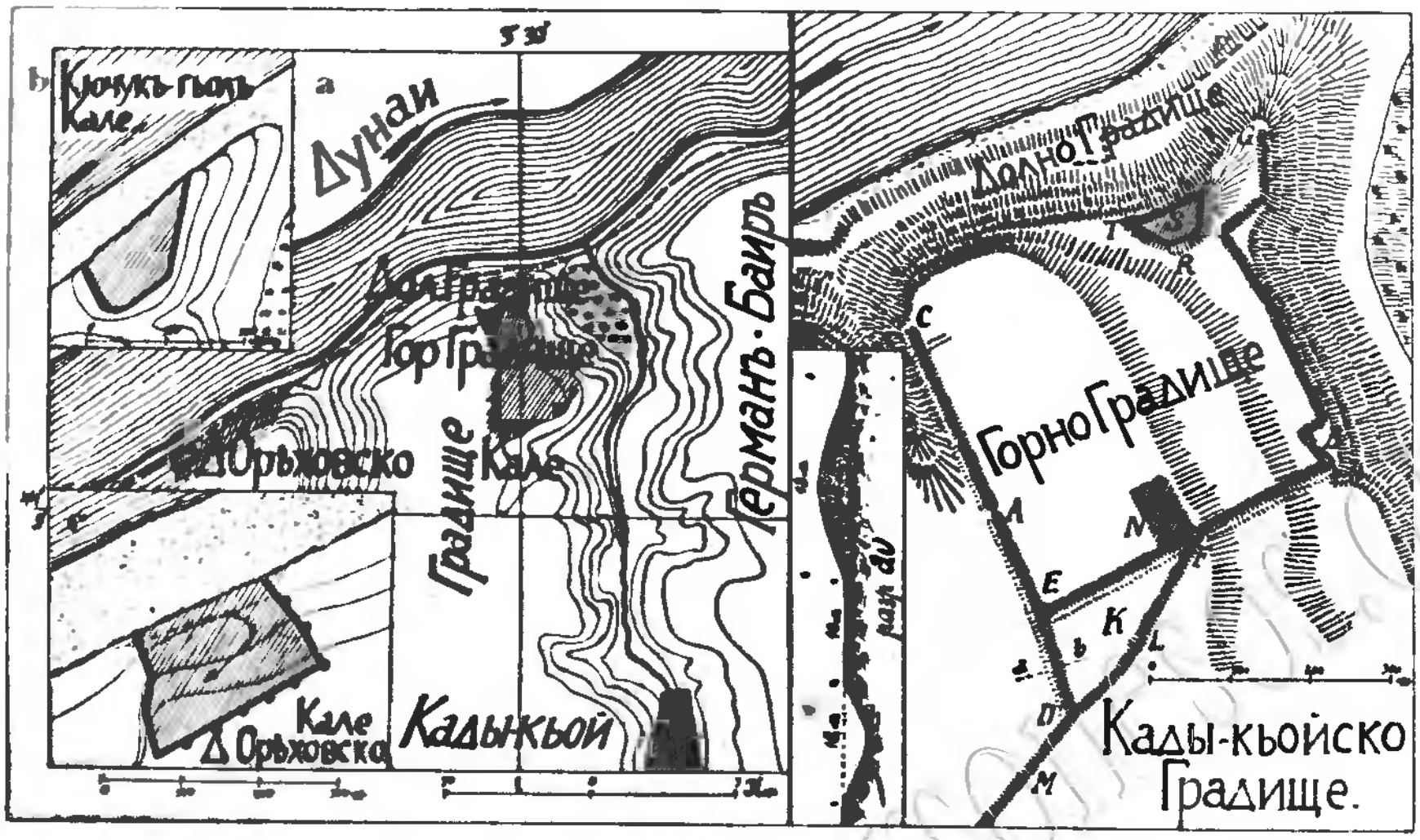

Планъ Кадыкьойскаго градища и окрестностей.

4 5

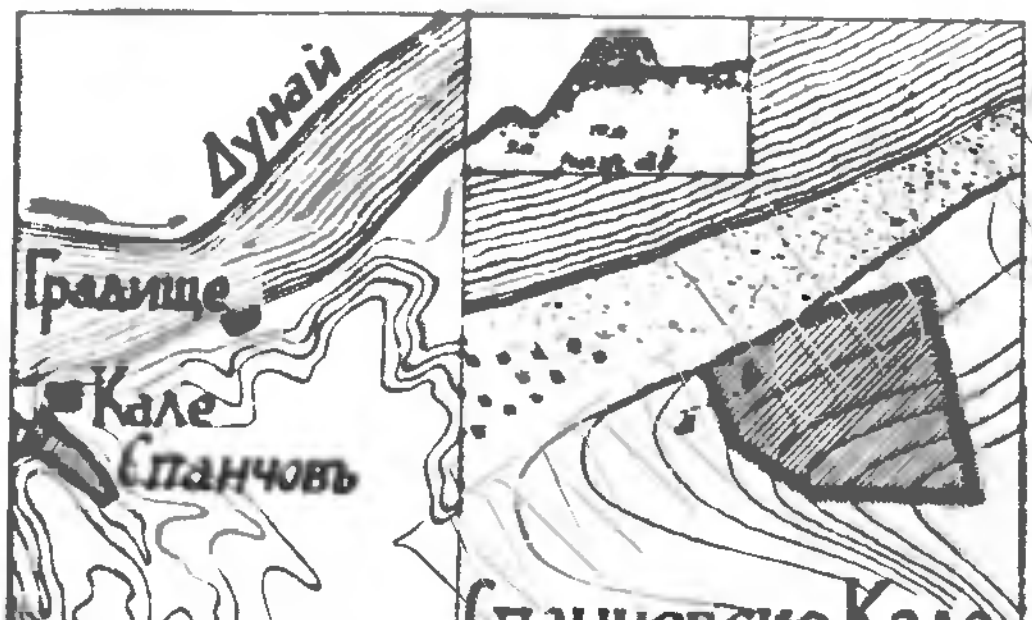

Планъ Спанчовскаго Кале.

6

Спанчовско Кале; видъ съ запада.

1

2

Мумджиларскій курганъ.

3

Чаталарская колонна.

Правая половина
Чаталарской надписи

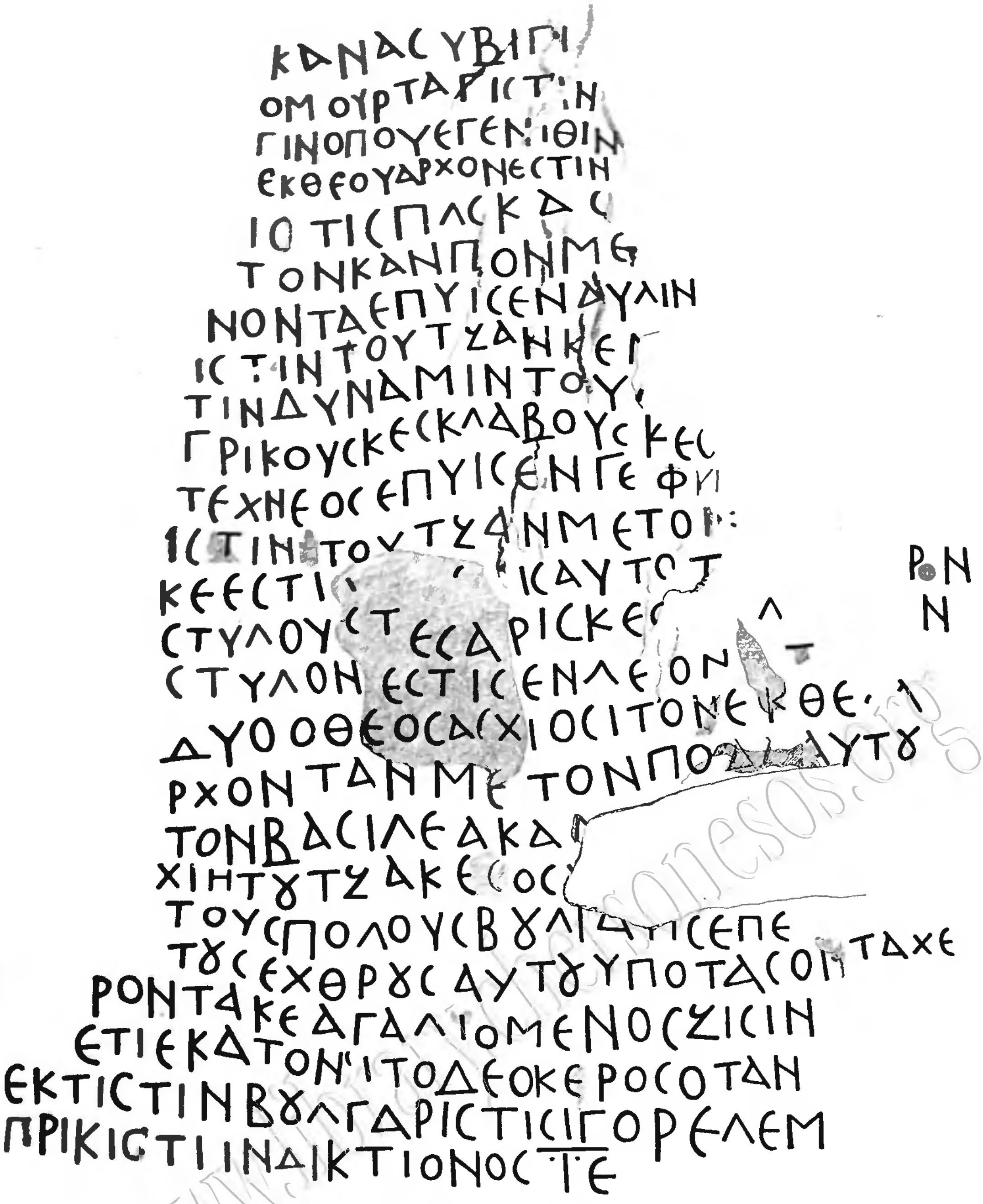

Чаталарская надпись.